

**İSTANBUL İLİ, BEŞİKTAŞ İLÇESİ, BEBEK MAHALLESİ,
578 ADA 3 PARSEL NUMARALI TAŞINMAZIN
DEĞERLEME RAPORU**



**MARKA KURUMSAL GAYRİMENKUL DEĞERLEME VE DANIŞMANLIK
A.Ş.**

**Sancak Mahallesi 507.Sokak Tekno Plaza Apartmanı Bina No:14-16 No:13,14,15,16
Çankaya / ANKARA**



İÇİNDEKİLER

1. DEĞERLEME KURULUŞU VE MÜŞTERİYİ TANITICI BİLGİLER	6
1.1 DEĞERLEMEKURULUŞUNU TANITICI BİLGİLER.....	6
1.2 MÜŞTERİYİ TANITICI BİLGİLER VE ADRESİ.....	6
1.3 MÜŞTERİ TALEPLERİNİN KAPSAMI VE VARSA GETİRİLEN SINIRLAMALAR	6
1.4 RAPORUN KAPSAMI.....	7
1.5 DEĞERLEME KONUSU GAYRİMENKUL İÇİN ŞİRKETİMİZ TARAFINDAN DAHA ÖNCEKİ TARİHLERDE YAPILAN SON ÜÇ DEĞERLEMESİ İLİŞKİN BİLGİLER.....	7
2. RAPOR BİLGİLERİ.....	7
3. DEĞER TANIMI, GEÇERLİLİK KOŞULLARI VE UYGUNLUK BEYANI	8
3.1 DEĞERLEME TANIMI VE GEÇERLİLİK KOŞULLARI.....	8
3.2 UYGUNLUK BEYANI.....	8
4. GAYRİMENKULÜN TAPU VE ADRES BİLGİLERİ	10
4.1 GAYRİMENKULÜN TAPUBİLGİLERİ	10
4.2 GAYRİMENKULÜN ADRES BİLGİLERİ.....	10
5. İMAR VE PROJE BİLGİLERİ.....	10
5.1 İMAR BİLGİLERİ.....	10
5.2 RUHSAT VE PROJE BİLGİLERİ	11
5.3 GAYRİMENKUL İÇİN ALINMIŞ DURDURMA KARARI, YIKIM KARARI, RİSKLİ YAPI TESPİTİ VB. DURUMLARA DAİR AÇIKLAMA	11
6. ANA GAYRİMENKUL FİZİKİ VE TEKNİK BİLGİLERİ	12
7. MEVCUT KULLANIM DURUMU, PROJEYE UYGUNLUK VE AYKIRILIKLAR	12
8. ANA GAYRİMENKULÜN ÖZELLİKLERİ.....	13
9. BAĞIMSIZ BÖLÜMÜN ÖZELLİKLERİ.....	13
10. GAYRİMENKUL İLE İLGİLİ VARSA, SON ÜÇ YILLIK DÖNEMDE GERÇEKLEŞEN ALIM SATIM İŞLEMLERİNE VE GAYRİMENKULÜN HUKUKİ DURUMUNDA MEYDANA GELEN DEĞİŞİKLİKLERE İLİŞKİN BİLGİ.....	14
10.1 MÜLKİYET DURUMUNDA SON 3 YILDA DEĞİŞİKLİK VAR MI?.....	14
10.2 KADASTRAL DURUMUNDA SON 3 YILDA DEĞİŞİKLİK VAR MI?	14
10.3 İMAR DURUMUNDA SON 3 YILDA DEĞİŞİKLİK VAR MI?.....	14
10.4 HUKUKİ DURUMUNDA SON 3 YILDA DEĞİŞİKLİK VAR MI?.....	14
10.5 YASAL KISITLAMALAR.....	14
11. GAYRİMENKULÜN TAPU KAYITLARINDA DEVRİNE İLİŞKİN BİR SINIRLANDIRMA OLUP OLMAMASINA GÖRE DEĞERLENDİRME	14
12. GAYRİMENKULÜN TAPUDAKİ NİTELİĞİNİN, FİİLİ KULLANIM ŞEKLİNİN VE PÖRTFÖYE DAHİL EDİLME NİTELİĞİNİN BİRBİRİYLE UYUMLU OLUP OLMADIĞI HAKKINDA DEĞERLENDİRME.....	15
13. SONUÇ GÖRÜŞ.....	15
14. GAYRİMENKULE İLİŞKİN OLARAK YAPILMIŞ SÖZLEŞMELER.....	15
15. GENEL VE SEKTÖREL VERİLER	15
15.1 TÜRKİYE'YE AİT GENEL VERİLER	15
15.2 SEKTÖREL VERİLER2	18

15.3 GAYRİMENKULÜN BULUNDUĞU BÖLGENİN ANALİZİ	19
16. GAYRİMENKULÜN YERİ, ULAŞIM VE ÇEVRE ÖZELLİKLERİ.....	20
13.1 ÇEVRE VE ULAŞIM KROKİSİ.....	20
13.2 GAYRİMENKULÜN KONUMU	21
14 DEĞERLEMESİ YAPILAN GAYRİMENKULE İLİŞKİN ANALİZLER.....	21
14.1 BÖLGENİN GELİŞME POTANSİYELİ	21
14.2 EN İYİ VE VERİMLİ KULLANIM ANALİZİ.....	22
14.3 GAYRİMENKULUN DEĞERİNE ETKİ EDEN FAKTÖRLER	22
15 DEĞERLEME BİLGİLERİ VE DEĞERLEME YÖNTEMLERİ.....	23
15.1 EMSAL SATIŞLARIN KARŞILAŞTIRILMASI YÖNTEMİ (PAZAR YAKLAŞIMI).....	23
15.2 MALİYET YÖNTEMİ	23
15.3 GELİR YAKLAŞIMI YÖNTEMİ	24
15.4 DİĞER TESPİT VE ANALİZLER.....	24
15.4.1 ÜZERİNDE PROJE GELİŞTİRİLEN ARSALARIN BOŞ ARAZİ VE PROJE DEĞERLERİ ..	24
15.4.2 BOŞ ARAZİ VE GELİŞTİRİLMİŞ PROJE DEĞERİ ANALİZİ KULLANILAN VERİ VE VARSAYIMLAR İLE ULAŞILAN SONUÇLAR.....	24
15.4.3 EMSAL ARAŞTIRMASI	41
16 DEĞERLEMEDE KULLANILACAK YÖNTEMLERİN BELİRLENMESİ	42
17 EKSPERİN KANAATI	42
18 FARKLI DEĞERLEME METOTLARININ VE ANALİZ SONUÇLARININ UYUMLAŞTIRILMASI VE İZLENEN YÖNTEMLERİN AÇIKLANMASI.....	42
19 EMSALLERİN NASIL DİKKATE ALINDIĞINA İLİŞKİN DETAYLI AÇIKLAMA DÜZELTMELERİN YAPILMA NEDENİNE İLİŞKİN DETAYLI AÇIKLAMALAR VE DİĞER VARSAYIMLAR.....	44
20 DEĞERLEME VE SONUÇ.....	45
20.1 SORUMLU DEĞERLEME UZMANININ SONUÇ CÜMLESİ	45
20.2 NİHAİ DEĞER TAKDİRİ.....	45
EKLER.....	Hata! Yer işareti tanımlanmamış.

YÖNETİCİ ÖZETİ:

TALEP EDEN KURUM	HALK GAYRİMENKUL YATIRIM ORTAKLIĞI A.Ş
TALEP TARİHİ	04.10.2023
DAYANAK SÖZLEŞMESİ	23.01.2023
DEĞERLEME TARİHİ	15.12.2023
RAPOR TARİHİ VE TAKİPNO	19.12.2023 2023-HALK GYO-16
RAPORUN KONUSU	İstanbul ili, Beşiktaş ilçesi, Etiler Mahallesi (Tapu: Bebek), 578 ada 3 numaralı "KARGİR EV" niteliğindeki taşınmazın piyasa değeri tespiti amacıyla; Gayrimenkul Yatırım Ortaklıklarına İlişkin Esaslar Tebliği'nin Madde-34/1 b fıkrasında yer alan "Portföyde yer alan gayrimenkullerin kiraya verilmesi" hükmüne binaen, Sermaye Piyasası Kurulu'nun III-62.3 sayılı "Sermaye Piyasasında Faaliyette Bulunacak Gayrimenkul Değerleme Kuruluşları Hakkında Tebliğ" hükümleri ile bu tebliğ ekinde yer alan "Değerleme raporlarında bulunması Gereken Asgari hususlar" çerçevesinde Tebliğin 1'inci maddesi ikinci fıkrası kapsamında hazırlanmıştır.
BİNA ADI	Etiler Binası
GAYRİMENKUL MALİKİ	Halk Gayrimenkul Yatırım Ortaklığı Anonim Şirketi (1/1)
TAPU BİLGİLERİ	Değerleme konusu gayrimenkulün detaylı tapu bilgileri raporun "4.1 Gayrimenkulün Mülkiyet Bilgileri" bölümünde açıklanmaktadır.
PARSEL ALANI	563,48 m ²
TOPLAM SATILABİLİR ALAN	606 m ²
KAT SAYISI	Bodrum Kat Zemin Kat Normal Kat
TAŞINMAZ NİTELİK	Kargir Ev
BİRİM SATIŞ DEĞERİ	261.551 TL/m ²
KİRA DEĞERİ	360.000.-TL
BİRİM KİRA DEĞERİ	594 TL/m ²
İMAR DURUMU	Değerleme konusu taşınmazın ada parsel bazında konum tespiti Beşiktaş Belediyesi imar paftalarından tespit edilmiştir. Beşiktaş Belediyesi İmar Müdürlüğü'nden temin edilen bilgiye göre, taşınmazın konumlu olduğu parsel; 10.12.1993 onay tarihli, 1/1000 ölçekli Beşiktaş Geri Görünüm ve Etkilenme Bölgesi Uygulama İmar Planı kapsamında, 10.01.1952 onaylı Mevzi İmar Planının geçerli olduğu, "B1 Tipi Mahalli Ticaret Alanı" lejantında yer almakta olup, blok nizam, 2 kat (6.50 m) yapılaşma şartlarına sahiptir.

KISITLAYICI DURUMLAR	Herhangi bir kısıtlayıcı durum bulunmamaktadır.
GAYRİMENKUL İÇİN TAKDİR EDİLEN 19.12.2023 TARİHLİ (KDV HARİÇ) TOPLAM DEĞER	158.500.000-TL (Yüzellisekizmilyonbeşyüzbin-Türk lirası)
GAYRİMENKUL İÇİN TAKDİR EDİLEN 19.12.2023 TARİHLİ (KDV DAHİL) TOPLAM DEĞER	190.200.000-TL (Yüzdoksanmilyonikiyüzbin-Türk lirası)
RAPORU HAZIRLAYAN DEĞERLEME UZMANI	FERİDE AYKEMEZ (SPK Lisans No: 407189)
KONTROL EDEN DEĞERLEME UZMANI	UYGAR ZAİM (SPK Lisans No: 404959)
ONAYLAYAN SORUMLU DEĞERLEME UZMANI	SERDAR KADİR ARSLAN (SPK Lisans No: 402750)

1. DEĞERLEME KURULUŞU VE MÜŞTERİYİ TANITICI BİLGİLER

1.1 DEĞERLEME KURULUŞUNU TANITICI BİLGİLER

Marka Kurumsal Gayrimenkul Değerleme ve Danışmanlık A.Ş.

Sermaye : 2.000.000-TL

Ticaret Sicil : 372903

Telefon : 0 312 442 9 444

e-posta/Web : www.markakurumsal.com.tr

Adres : Sancak Mahallesi 507.Sokak Tekno Plaza No:14/16 Kat:4

No:13-14-15-16 Çankaya /ANKARA

SPK Lisans Tarihi :23.09.2014

BDDK Lisans Tarihi :29.06.2014

Faaliyet Konusu :Yürürlükteki mevzuat çerçevesinde her türlü resmi ve özel, gerçek ve tüzel kişi ve kuruluşlara ait gayrimenkuller, gayrimenkul projeleri ve gayrimenkule dayalı hak ve faydalar ile menkullerin yerinde tespit ve değerlemesini yapmak, değerlerini tespit etmeye yönelik tüm raporları düzenlemek, analiz ve fizibilite çalışmalarını sunmak ve problemleri durumlarda görüş raporu vermektedir.

1.2 MÜŞTERİYİ TANITICI BİLGİLER VE ADRESİ

Şirket Ünvanı: Halk Gayrimenkul Yatırım Ortaklığı A.Ş

Şirket Adresi: Barbaros Mah. Begonya Sk. WBC İş Merkezi No:2H 34746 Ataşehir / İstanbul

Şirket Amacı: Halk Gayrimenkul Yatırım Ortaklığı, gayrimenkullere, gayrimenkul projelerine ve gayrimenkullere dayalı haklara yatırım yapmak, ülkemiz gayrimenkul piyasasındaki değişim ve ilerlemeye ivme kazandırmak, Türkiye ekonomisi için değer yaratmak, dünya standartlarında projelere imza atmak ve sektörün önde gelen güvenilir firmalarından biri olmak adına 18.10.2010 tarihinde faaliyete geçmiştir. Öncelikli hedefimiz hissedarlarımız için paylaşılabilir ve büyüyen değerler yaratmaktır. Şubat 2013 tarihinde halk arz olan Şirketimiz, Borsa İstanbul'da "HLGYO" kodu ile işlem görmektedir.

Sermayesi: : 1.645.000.000 TL

Halka Açıklık : Açık

Telefon : 0216 600 10 00

e-posta : info@halkgyo.com.tr

1.3 MÜŞTERİ TALEPLERİNİN KAPSAMI VE VARSA GETİRİLEN SINIRLAMALAR

İş bu rapor, müşteri talebine istinaden İstanbul ili, Beşiktaş ilçesi, Etiler Mahallesi, 578 ada 3 parsel numaralı "KARGİR EV" niteliğindeki taşınmazın piyasa satış ve kira değerinin TL cinsinden değer tespitine ilişkin hazırlanmıştır. Müşteri tarafından getirilen herhangi bir kısıtlama bulunmamaktadır.

1.4 RAPORUN KAPSAMI

İşin kapsamı, SPK mevzuatı kapsamında ve asgari unsurlar çerçevesinde müşterinin değerlemesini talep ettiği tapu bilgilerine istinaden değerlendirme raporunun hazırlanarak müşteriye ıslak imzalı şekilde teslim edilmesidir.

1.5 DEĞERLEME KONUSU GAYRİMENKUL İÇİN ŞİRKETİMİZ TARAFINDAN DAHA ÖNCEKİ TARİHLERDE YAPILAN SON ÜÇ DEĞERLEMeye İLİŞKİN BİLGİLER

Değerleme konusu mülke daha önce şirketimiz tarafından rapor hazırlanmıştır.

Raporun Tarihi ve Numarası : 05.12.2022 – 2022/OZL-168

Raporu Hazırlayanların

Ad ve Soyadları : Feride AYKEMEZ (Spk Lisans No: 407189)
Uygar ZAIM (SPK Lisans No: 404959)

Sorumlu Değerleme Uzmanının

Adı ve Soyadı : Serdar Kadir ARSLAN (SPK Lisans No: 402750)

Rapor Değeri : 93.000.000-TL

2. RAPOR BİLGİLERİ

Raporun Tarihi ve Numarası : 19.12.2023 – 2023/HALK GYO-16

Raporu Hazırlayanların

Ad ve Soyadları : Feride AYKEMEZ (Spk Lisans No: 407189)
Uygar ZAIM (SPK Lisans No: 404959)

Sorumlu Değerleme Uzmanının

Adı ve Soyadı : Serdar Kadir ARSLAN (SPK Lisans No: 402750)

Değerleme Tarihi : Değerleme raporu hazırlanmak üzere şirketimiz tarafından mahal ve resmi kurum incelemeleri 15.12.2023 tarihinde tamamlanmıştır.

Dayanak Sözleşmesinin

Tarihi ve Numarası :23.01.2023

Raporun, Tebliğin 1.Maddesi Kapsamında Hazırlanıp Hazırlanmadığına İlişkin Açıklama: Değerleme raporu; Halk Gayrimenkul Yatırım Ortaklığı A.Ş için hazırlanmaktadır. Değerleme raporu, 31.08.2019 Tarih ve 30874 sayı ile Resmi Gazetede yayınlanan Sermaye Piyasasında Faaliyette Bulunacak Gayrimenkul Değerleme Kuruluşları Hakkında Tebliğ (III-62.3)'in 1. Maddesi 2. Fıkrası doğrultusunda sermaye piyasasında gayrimenkul değerlendirme faaliyeti kapsamında hazırlanmıştır.

3. DEĞER TANIMI, GEÇERLİLİK KOŞULLARI VE UYGUNLUK BEYANI

3.1 DEĞERLEME TANIMI VE GEÇERLİLİK KOŞULLARI

Bu rapor, müşteri talebi doğrultusunda; yukarıda niteliği yazılı gayrimenkulün mevcut durumuyla Türk Lirası cinsinden pazar değerinin tespitine yönelik hazırlanmıştır. Tarafımıza müşteri tarafından getirilen herhangi bir sınırlama bulunmamaktadır.

Pazar Değeri; Bir varlık veya yükümlülüğün, uygun pazarlama faaliyetleri sonucunda, istekli bir satıcı ve istekli bir alıcı arasında, tarafların bilgili ve basiretli bir şekilde ve zorlama altında kalmaksızın hareket ettikleri, muvazaasız bir işlem ile değerlendirme tarihi itibarıyla el değiştirmesinde kullanılması gerekli görülen tahmini tutardır.

Bu değerlendirme çalışmasında aşağıdaki hususların geçerliliği varsayılmaktadır.

- Analiz edilen gayrimenkulün türü ile ilgili olarak mevcut bir pazarın varlığı peşinen kabul edilmiştir.
- Alıcı ve satıcı makul ve mantıklı hareket etmektedirler.
- Taraflar gayrimenkul ile ilgili olarak her konuda tam bilgi sahibidirler ve kendilerine azami faydayı sağlayacak şekilde hareket etmektedirler.
- Gayrimenkulün satışı için makul bir süre tanınmıştır.
- Ödeme nakit veya benzeri araçlar ile peşin olarak yapılmaktadır.
- Gayrimenkulün alın-satım işlemleri sırasında gerekebilecek finansman, piyasa faiz oranları üzerinden gerçekleştirilmektedir.
- Gayrimenkulün makul şartlarda elde edilebilecek en olası değeri takdir edilmektedir.
- Takdir edilen değer; değerlendirme tarihi itibarıyla belirlenmiş olup değerlendirme tarihine özgüdür.

3.2 UYGUNLUK BEYANI

Bilgimiz ve inancımız doğrultusunda aşağıdaki hususları teyit ederiz.

- Raporunda sunulan bulgular sahip olduğumuz tüm bilgiler çerçevesinde doğrudur.
- Raporunda belirtilen analizler ve sonuçlar sadece belirtilen varsayımlar ve koşullarla kısıtlı olup kişisel, tarafsız ve önyargısız profesyonel analiz, fikir ve sonuçlardan oluşmaktadır.
- Değerleme konusunu oluşturan mülkle ilgili olarak güncel veya geleceğe dönük hiçbir ilginiz yoktur. Bu işin içindeki taraflara karşı herhangi bir kişisel çıkarımız veya önyargımız bulunmamaktadır.
- Bu görevle ilgili olarak verdiğimiz hizmet ve aldığımız ücret, müşterinin amacı lehine sonuçlanacak bir yöne veya önceden hesaplanmış sonuçların geliştirilmesi ve bildirilmesine veya bu değerlemenin tasarlanan kullanımıyla doğrudan ilgili sonraki bir olayın meydana gelmesine bağlı değildir.
- Değerleme ahlaki kural ve performans standartlarına göre gerçekleştirilmiştir.
- Raporlama aşamasında görev alanlar mesleki eğitim şartlarına sahiptir.

- Bu raporun konusu olan mülk şahsen incelenmiştir. Değerleme çalışmasında görev alanların değerlemesi yapılan mülkün yeri ve türü konusunda daha önceden deneyimi bulunmaktadır.
- Raporla belirtilen kişiler haricinde hiç kimse raporun hazırlanmasında mesleki bir yardımda bulunmamıştır.
- Değerleme raporu; Halk Gayrimenkul Yatırım Ortaklığı A.Ş için hazırlanmaktadır. Değerleme raporu, 31.08.2019 Tarih ve 30874 sayı ile Resmi Gazetede yayınlanan Sermaye Piyasasında Faaliyette Bulunacak Gayrimenkul Değerleme Kuruluşları Hakkında Tebliğ (III-62.3)'in 1. Maddesi 2. Fıkrası doğrultusunda sermaye piyasasında gayrimenkul değerlendirme faaliyeti kapsamında hazırlanmıştır.

4. GAYRİMENKULÜN TAPU VE ADRES BİLGİLERİ

4.1 GAYRİMENKULÜN TAPUBİLGİLERİ

İl	İSTANBUL	Mevkii	-
İlçe	BEŞİKTAŞ	Pafta	66
Bucak	-	Ada	578
Mahalle	BEBEK	Parsel	3
Sokak	-	Yüzölçümü	563,48 m ²
Bağımsız Bölüm Niteliği	-	Blok ve Bağımsız Bölüm No	-
Malik	HALK GAYRİMENKUL YATIRIM ORTAKLIĞI ANONİM ŞİRKETİ(1/1)	Ana Taşınmaz Niteliği	KARGİR EV
<input type="checkbox"/> KAT MÜLKİYETİ	<input type="checkbox"/> KAT İRTİFAKI	<input type="checkbox"/> DEVRE MÜLK	<input checked="" type="checkbox"/> DİĞER (ANA TAŞINMAZ)

4.2 GAYRİMENKULÜN ADRES BİLGİLERİ

Etiler Mahallesi, Nispetiye Caddesi, Halkbank Etiler Şubesi, No: 88 Beşiktaş/İstanbul

5. İMAR VE PROJE BİLGİLERİ

5.1 İMAR BİLGİLERİ

PLAN ÖLÇEĞİ	1/1.000		
BAĞLI BULUNDUĞU BELEDİYE	Beşiktaş Belediyesi	İMAR PLANI ONAY TARİHİ	10.12.1993
TAKS	-	YÜKSEKLİK (H)	6,50
KAKS	-	EMSAL	-
ÇEKME MESAFELERİ (Ön/Arka/Yan)	-	-	-
İNŞAAT NİZAMI	Blok		
LEJANT	Mahalli Ticaret Alanı	İMAR DURUM BELGESİ TARİH VE NO	-
PARSELİN TERKLERİ	-		
KISITLAMALAR	Beşiktaş Belediyesi İmar Müdürlüğü'nden temin edilen bilgiye göre, taşınmazın konumlu olduğu parsel; 10.12.1993 onay tarihli, 1/1000 ölçekli Beşiktaş Geri Görünüm ve Etkilenme Bölgesi Uygulama İmar Planı kapsamında, 10.01.1952 onaylı Mevzi İmar Planının geçerli olduğu, "B1 Tipi Mahalli Ticaret Alanı" lejantında yer almakta olup, blok nizam, 2 kat (6.50 m) yapılaşma şartlarına sahiptir. Konu parselin herhangi bir terkinin bulunmadığı belirtilmiş olup, konumu imar paftası üzerinden teyit edilmiştir. Taşınmaz belediye sınırları içerisindedir.		

5.2 RUHSAT VE PROJE BİLGİLERİ

ONAYLI PROJE TARİH VE NO	Beşiktaş Belediye'sinde, 14.01.1987 tarih, 11210 sayılı Mimari Projesi incelenmiştir.
RUHSAT TARİH VE NO	Beşiktaş Belediye'sinde, 28.03.1987 tarih, 13/1-18 cilt ve sahife no.lu Yeni Yapı Ruhsatı incelenmiştir.
YAPI KULLANMA İZİN BELGESİ TARİH VE NO	Beşiktaş Belediye'sinde, 05.02.1992 tarih, 91/1502 sayılı Yapı Kullanma İzin Belgesi incelenmiştir. Yol kotu altı: 1 kat, yol kotu üstü: 2 kat olmak üzere toplam 3 kat, 1 bağımsız bölüm ve 667 m2 toplam inşaat alanı için düzenlenmiştir.
GAYRİMENKUL, ONAYLI PROJESİNE UYGUN MU?	Projesine aykırı olarak taşınmazın bodrum ve zemin katında toplamda 57m2 büyüme yapıldığı tespit edilmiştir.
BAĞIMSIZ BÖLÜM İSE, TAPUDAKİ KAT İRTİFAKINA ESAS ONAYLI PROJESİ RUHSATA ESAS ONAYLI MİMARİ PROJESİNE UYGUN MU?	Konu taşınmaz müstakil yapı olup kat irtifakı bulunmamaktadır. Kat irtifakının kurulu olmaması nedeniyle de Web Tapu sisteminde mimari projesi mevcut değildir.
ÇAP VEYA İMAR PLANI İLE TAŞINMAZIN UYGUNLUĞUNUN SAĞLANIP SAĞLANMADIĞI	Değerleme konusu taşınmazın ada parsel bazında konum tespiti Beşiktaş Belediyesi imar paftalarından tespit edilmiştir.
YIKIM KARARI BİLGİSİ	Beşiktaş Belediyesi Arşivi'nde yapılan incelemede, imar arşiv dosyasında herhangi bir olumsuz tutanak, ruhsat iptali veya yıkım kararına rastlanılmamıştır.
YAPI DENETİMİ FİRMASI VE YAPILAN DENETİMLER HAKKINDA BİLGİ	Parsel üzerinde yer alan yapı "Yapı Denetim Kanunu" öncesi inşa edilmiştir.
GAYRİMENKULÜN ENERJİ VERİMLİLİK SERTİFİKASI HAKKINDA BİLGİ	Konu mülke ait Enerji Kimlik Belgesi bulunmamaktadır.
EĞER BELİRİLİ BİR PROJEYE İSTİNADEN DEĞERLEME YAPILIYORSA, PROJEYE İLİŞKİN DETAYLI BİLGİ VE PLANLARIN VE SÖZ KONUSU DEĞERİN TAMAMEN MEVCUT PROJEYE İLİŞKİN OLDUĞUNA VE FARKLI BİR PROJENİN UYGULANMASI DURUMUNDA BULUNACAK DEĞERİN FARKLI OLABİLECEĞİNE DAİR BİLGİ	-

5.3 GAYRİMENKUL İÇİN ALINMIŞ DURDURMA KARARI, YIKIM KARARI, RİSKLİ YAPI TESPİTİ VB. DURUMLARA DAİR AÇIKLAMA

Beşiktaş Belediyesi'nde incelenen imar dosyasında herhangi bir olumsuz evrak-tutanak-karar bulunmadığı görülmüştür.

Beşiktaş Belediyesi'nde incelenen imar dosyasında konu taşınmaz için; basit tadilat, onarım ve dış cephe bakımı yapılmak üzere, 60 gün süre ile 24.08.2022 tarih 24864664-

115.02.09 sayılı Basit Onarım İzni alındığı görülmüş, ancak tadilat işlemlerinin değerlendirme günü itibari ile devam ettiği görülmüştür.

6. ANA GAYRİMENKUL FİZİKİ VE TEKNİK BİLGİLERİ

YAPI CİNSİ

<input checked="" type="checkbox"/> Betonarme karkas	<input type="checkbox"/> Kargir/Yığıma Tuğla	<input type="checkbox"/> Ahşap	<input type="checkbox"/> Çelik	<input type="checkbox"/> Diğer ()
--	--	--------------------------------	--------------------------------	-----------------------------------

MEVCUT TESİSATLAR

<input checked="" type="checkbox"/> Şehir Suyu	<input checked="" type="checkbox"/> Isıtma sistemi	<input type="checkbox"/> Asansör	<input checked="" type="checkbox"/> Elektrik	<input type="checkbox"/> Merkezi sıcak su	<input checked="" type="checkbox"/> Doğalgaz
--	--	----------------------------------	--	---	--

ISITMA SİSTEMLERİ

<input checked="" type="checkbox"/> Merkezi kalorifer	<input type="checkbox"/> Kombi	<input checked="" type="checkbox"/> Klima	<input type="checkbox"/> Soba	<input checked="" type="checkbox"/> Havalandırma	<input type="checkbox"/> Doğalgaz Sobalı
---	--------------------------------	---	-------------------------------	--	--

YAPI NİZAMI

<input type="checkbox"/> Bitişik	<input type="checkbox"/> Ayrık	<input type="checkbox"/> İkiz	<input checked="" type="checkbox"/> Blok yapı	<input type="checkbox"/> Site
----------------------------------	--------------------------------	-------------------------------	---	-------------------------------

GAYRİMENKULÜN TÜRÜ

<input type="checkbox"/> Daire	<input type="checkbox"/> Villa	<input type="checkbox"/> Yazlık ev	<input type="checkbox"/> Dükkan	<input checked="" type="checkbox"/> Diğer
--------------------------------	--------------------------------	------------------------------------	---------------------------------	---

İŞÇİLİK VE MALZEME

<input type="checkbox"/> Lüks	<input type="checkbox"/> İyi	<input checked="" type="checkbox"/> Orta	<input type="checkbox"/> Kötü	<input type="checkbox"/> Çok Kötü
-------------------------------	------------------------------	--	-------------------------------	-----------------------------------

SOSYAL DONATI ALANLARI

<input type="checkbox"/> OTO PARK (genel)	<input checked="" type="checkbox"/> OTO PARK (özel)	<input type="checkbox"/> SPOR SALONU	<input type="checkbox"/> HAVUZ	<input type="checkbox"/> GÜVENLİK
---	---	--------------------------------------	--------------------------------	-----------------------------------

YAPIYA AİT BİLGİLER

Yapı Sınıfı	Yapı yaşı	Kat adedi	Bağımsız Bölüm adedi	Deprem Bölgesi
4/B	35	1 bodrum kat, zemin kat, 1 normal kat (3 Kat)	-	1. Derece

7. MEVCUT KULLANIM DURUMU, PROJEYE UYGUNLUK VE AYKIRILIKLAR

Konu taşınmaz, konut niteliğinde projelendirilmiş olup mevcutta ticari nitelikte, Halkbank Etiler Şubesi olarak kullanılmaktadır.

- Projesine aykırı olarak taşınmazın bodrum katında sol cepheye doğru yaklaşık 41 m², zemin katında ise ön cephede yer alan teras hacmine doğru yaklaşık 20 m² büyüme sağlanarak toplamda 61 m² büyüme yapıldığı tespit edilmiştir.
- Konu taşınmaz için, 3194 sayılı İmar Kanununun geçici 16. Maddesi (imar affi) doğrultusunda 22.12.2018 tarih NP74R2NG belge numaralı, 606 m² toplam inşaat alanı için Yapı Kayıt Belgesi alındığı görülmüştür. Bu sebeple taşınmazın alanı 606 m² olarak kabul edilmiştir.

8. ANA GAYRİMENKULÜN ÖZELLİKLERİ

Değerleme konusu taşınmazın bulunduğu ana taşınmaz 563,48 m² alanlı, 578 ada 3 parsel üzerinde yer almakta olup, 1 bodrum, zemin, 1 normal kat olmak üzere, 4/B yapı grubunda, betonarme yapı tarzında, blok nizamda 3 kattan oluşmaktadır.

Mimari projesine göre binanın;

- Bodrum katında; yakıt deposu, ısıtma merkezi ve depo hacimleri bulunmakta olup brüt 205 m²+(Teras:18 m²) kullanım alanıdır.
- Zemin katında; giriş holü, salon, mutfak, oda, çalışma odası ve wc-lavabo hacimlerinden oluşmakta olup brüt 160 m²+(Teras:26 m²) kullanım alanıdır.
- 1.normal katında; hol, 3 yatak odası, wc-lavabo ve balkon hacimlerinden oluşmakta olup brüt 180 m² kullanım alanıdır.

Taşınmaz projesine göre toplamda 545 m²+(Teras: 44 m²) kullanım alanına sahiptir.

Mevcutta yapılan incelemelere göre binanın;

- Bodrum katında; kalorifer dairesi, arşiv, kasa odaları ve yemekhane hacimleri bulunmakta olup brüt 246 m² kullanım alanıdır. Mevcutta binanın sağ yan cephesine doğru yaklaşık 41 m² büyüme yapıldığı tespit edilmiştir.
- Zemin katında; banka şubesi, müşteri ve servis holü ve 1 ofis hacimleri bulunmakta olup brüt 180 m² kullanım alanıdır. Mevcutta ön cephede yer alan giriş terası bölümüne yaklaşık 20 m² büyüme yapıldığı tespit edilmiştir.
- 1.normal katında; müşteri ve servis holü, 2 ofis, mutfak ve bay-bayan wc hacimleri bulunmakta olup brüt 180 m² kullanım alanıdır. (Herhangi bir büyüme yapılmamıştır.)

Taşınmaz mevcutta toplam 606 m² kullanım alanına sahip olup yapı kayıt belgesi ile uyumlu olduğu görülmüştür.

Bina girişi zemin kat seviyesinden ve Nispetiye Caddesi üzerinden sağlanmakta olup binada asansör bulunmamaktadır.

*Hali hazırda taşınmazın tadilat işlemleri devam etmekte olup bölgede pazarlama faaliyetlerinin Shell&Core şeklinde olması sebebi ile değerlendirme aşamasında inşaat seviyesine göre değerlendirme yapılmamıştır.

9. BAĞIMSIZ BÖLÜMÜN ÖZELLİKLERİ

- Taşınmazın bağımsız bölümü bulunmamaktadır.

10.GAYRİMENKUL İLE İLGİLİ VARSA, SON ÜÇ YILLIK DÖNEMDE GERÇEKLEŞEN ALIM SATIM İŞLEMLERİNE VE GAYRİMENKULÜN HUKUKİ DURUMUNDA MEYDANA GELEN DEĞİŞİKLİKLERE İLİŞKİN BİLGİ

10.1 MÜLKİYET DURUMUNDA SON 3 YILDA DEĞİŞİKLİK VAR MI?

- Evet
 Hayır: Mülkiyet durumunda son 3 yılda bir değişiklik bulunmamaktadır.

10.2 KADASTRAL DURUMUNDA SON 3 YILDA DEĞİŞİKLİK VAR MI?

- Evet: Konu parselin yüzölçümü 617,00m2 iken yola terk işlemi yapılarak yüzölçümünün 563,48m2 ye çevrildiği görülmüştür.
 Hayır:

10.3 İMAR DURUMUNDA SON 3 YILDA DEĞİŞİKLİK VAR MI?

- Evet:
 Hayır: Değerlemeye konu parselin imar durumunda bir değişiklik bulunmamaktadır.

10.4 HUKUKİ DURUMUNDA SON 3 YILDA DEĞİŞİKLİK VAR MI?

- Evet:
 Hayır: Hukuki durumda herhangi bir değişiklik bulunmamaktadır.

10.5 YASAL KISITLAMALAR

İPOTEK	<input type="checkbox"/> Evet: <input checked="" type="checkbox"/> Hayır: Taşınmazın tapu kaydında herhangi bir ipotek bulunmamaktadır.
HACİZ	<input type="checkbox"/> Evet: <input checked="" type="checkbox"/> Hayır: Taşınmazın tapu kaydında herhangi bir haciz bulunmamaktadır.
DİĞER ŞERHLER	<input type="checkbox"/> <input checked="" type="checkbox"/> Hayır: Taşınmazın tapu kaydında herhangi bir şerh bulunmamaktadır.
BEYANLAR	<input type="checkbox"/> Evet: <input checked="" type="checkbox"/> Hayır: Taşınmazın tapu kaydında herhangi bir beyan bulunmamaktadır.
AÇIKLAMA	13.10.2023 tarih, saat 09:23 itibariyle Tapu ve Kadastro Genel Müdürlüğü Portal Hizmetlerinden temin edilen TAKBİS kaydına göre taşınmaz üzerinde herhangi bir takyidat bulunmamaktadır.

11.GAYRİMENKULÜN TAPU KAYITLARINDA DEVRİNE İLİŞKİN BİR SINIRLANDIRMA OLUP OLMAMASINA GÖRE DEĞERLENDİRME

Değerleme konusu taşınmaz, Gayrimenkul Yatırım Ortaklığı portföyünde, Sermaye Piyasası Mevzuatı, 09.10.2020 tarihli ve 31269 sayılı Resmi Gazetede yayınlanan Seri III, 48.1.e numaralı GYO tebliğinin 22.c maddesi uyarınca;

22.c) “Portföylerine ancak üzerinde ipotek bulunmayan veya gayrimenkulün değerini doğrudan ve önemli ölçüde etkileyecek nitelikte herhangi bir takyidat şerhi olmayan gayrimenkuller ile gayrimenkule dayalı haklar dahil edilebilir.” denilmektedir. Taşınmazların tapu kayıtlarında portföye alınmasını ve devrini engelleyici herhangi bir kayıt bulunmamaktadır.

12.GAYRİMENKULÜN TAPUDAKİ NİTELİĞİNİN, FİİLİ KULLANIM ŞEKLİNİN VE PÖRTFÖYE DAHİL EDİLME NİTELİĞİNİN BİRBİRİYLE UYUMLU OLUP OLMADIĞI HAKKINDA DEĞERLENDİRME

Değerleme konusu gayrimenkulün tapudaki nitelikleri ile fiili kullanım şekli birbiriyle uyumludur. Gayrimenkul Yatırım Ortakları için III-48.1 sayılı ‘‘Gayrimenkul Yatırım Ortaklıklarına İlişkin Esaslar Tebliğ’’nin 7.bölüm 22.maddesi 1.fikrasının (ç) ve (d) bendi gereği taşınmazın bina olarak GYO portföyünde bulunmalarına engel bir durum yoktur.

13.SONUÇ GÖRÜŞ

İlgili kurumlarda yapılan araştırma ve incelemeler neticesinde, taşınmaz için alınması gereken tüm yasal belge ve bilgilerin mevcut olduğu, yasal gerekliliklerin de yerine getirildiği görülmüştür. Değerleme tarihi itibariyle de herhangi bir yasal kısıt, karar vb olumsuzluğunun bulunmadığı bilgileri edinilmiştir.

Değerleme çalışması için gerekli tüm asgari husus ve bilgilere raporda yer verilmiştir.

14.GAYRİMENKULE İLİŞKİN OLARAK YAPILMIŞ SÖZLEŞMELER

Değerleme konusu gayrimenkullere ilişkin olarak yapılan herhangi bir sözleşme bulunmamaktadır.

15.GENEL VE SEKTÖREL VERİLER

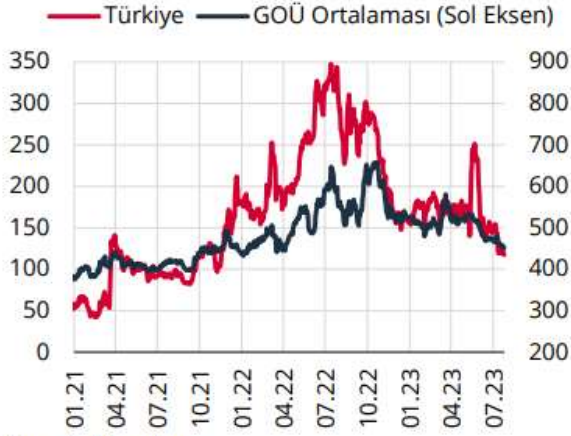
12.1 TÜRKİYE’YE AİT GENELVERİLERİ

Küresel büyümeye ilişkin yatay görünüm devam ederken gelişmiş ülkelerde para politikasında sıkılaşma sürecinin beklenenden yavaş olacağına ilişkin sinyaller küresel oynaklıkları sınırlandırmıştır. Fed’in para politikası faizini 10 toplantı üst üste artırdıktan sonra haziran ayı toplantısında faiz artırımlarına ara vermesi ve yıl sonuna kadar beklenen faiz artırım miktarının gerilemesi küresel risk iştahını desteklemiştir. Risk iştahındaki toparlanmaya paralel olarak gelişmekte olan ülkelerde risk primi göstergeleri gerilerken Türkiye’de ise yurt içi belirsizliklerin etkisiyle mayıs ayında 703 baz puana yükselerek bu yılın zirve seviyesine ulaşan CDS primi, TCMB’nin para politikasına yönelik sıkılaştırıcı söylemlerinin de etkisiyle haziran ayından itibaren hızlı bir düşüş eğilimine girerek 25 Temmuz itibarıyla 435 baz puan düzeyine gerilemiştir.(Grafik 2.2.1).

Bununla birlikte Türkiye’nin CDS primi son 10 yıllık ortalaması olan 350 baz puanın belirgin üzerinde seyretmeye devam etmiştir. Mevcut Enflasyon Raporu dönemi genelinde, Türkiye hisse senedi piyasasına 0,84 milyar ABD doları net yabancı girişi olurken DİBS piyasasından 0,03 milyar ABD doları seviyesinde net yabancı çıkışı gerçekleşmiştir. Haziran ayından itibaren ise net portföy girişi 0,07 milyar ABD doları DİBS piyasasına ve 1,48 milyar ABD doları hisse senedi piyasasına olmak üzere toplam 1,55 milyar ABD dolarına ulaşmıştır (Grafik 2.2.2).

¹ Merkez Bankası Enflasyon Raporu Ocak 2022

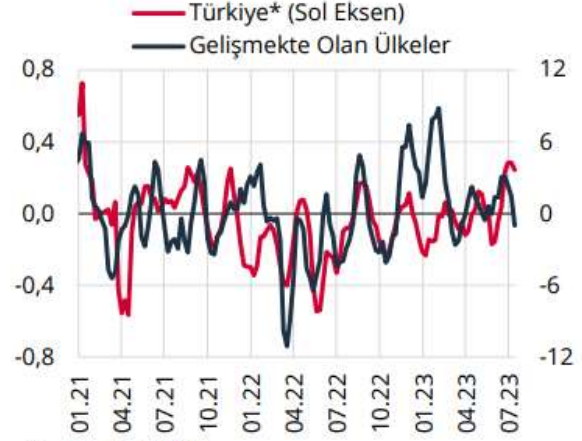
Grafik 2.2.1: Türkiye ve Gelişmekte Olan Ülke CDS Primleri*



Kaynak: Bloomberg.

* Gelişmekte olan ülkeler: Brezilya, Endonezya, Filipinler, G. Afrika, Kolombiya, Malezya, Meksika, Şili.

Grafik 2.2.2: Türkiye ve Gelişmekte Olan Ülke Portföy Hareketleri (4 Haftalık Ortalama, Milyar ABD Doları)

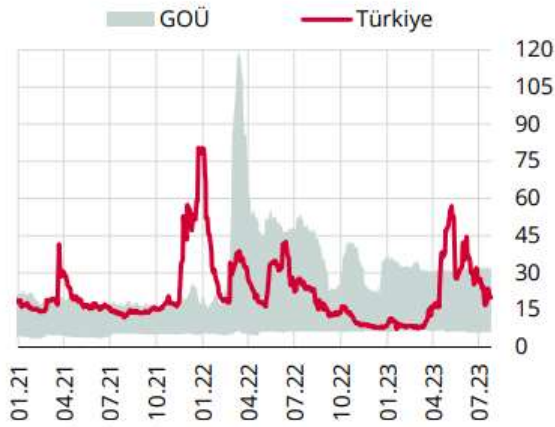


Kaynak: TCMB, IIF.

* Türkiye verisi hisse senedi ve DİBS piyasasına yönelik portföy akımlarını kapsamaktadır. DİBS verisine repo kalemi dahildir.

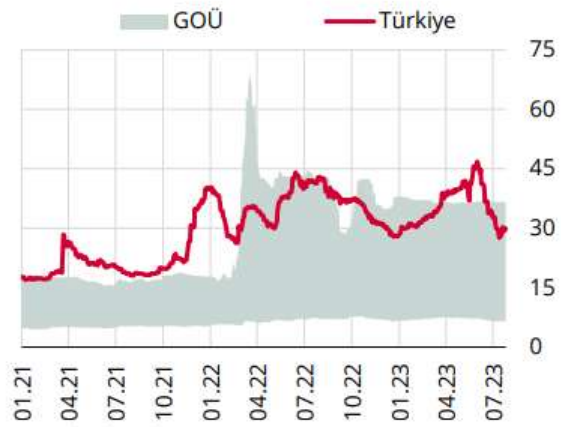
Türk lirasının opsiyonların ima ettiği kur oynaklığı Mayıs ayında yurt içi belirsizliklerin etkisiyle yükselmiş, ancak Haziran ayından itibaren hızla gerilemiştir. Mevcut Enflasyon Raporu döneminde küresel risk iştahındaki olumlu seyrin etkisiyle gelişmekte olan ülke paraları ABD doları karşısında sınırlı oranda değer kazanırken Türk lirası kayda değer oranda değer kaybetmiştir. Buna karşın, Türk lirasının kur oynaklığı benzer ülke para birimlerine kıyasla olumlu performans sergilemiştir. Türk lirasının 1 ay ve 12 ay vadeli kur oynaklıkları Mayıs ayında sırasıyla 56,87 puan ve 46,77 puana kadar yükseldikten sonra 25 Temmuz itibarıyla 20,18 ve 29,99 puana gerilemiştir (Grafik 2.2.3 ve Grafik 2.2.4).

Grafik 2.2.3: Opsiyonların İma Ettiği Kur Oynaklığı* (ABD Dolarına Karşı, 1 Ay Vadeli, %)



* Gelişmekte olan ülkeler: Brezilya, Şili, Kolombiya, Meksika, Polonya, Filipinler, Malezya, Güney Afrika, Endonezya, Romanya, Rusya ve Macaristan.

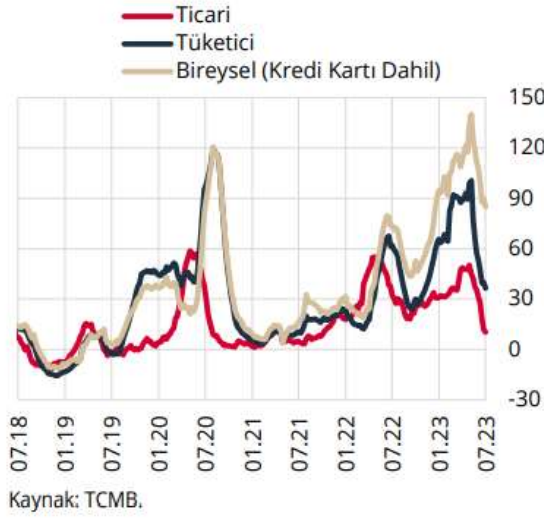
Grafik 2.2.4: Opsiyonların İma Ettiği Kur Oynaklığı* (ABD Dolarına Karşı, 12 Ay Vadeli, %)



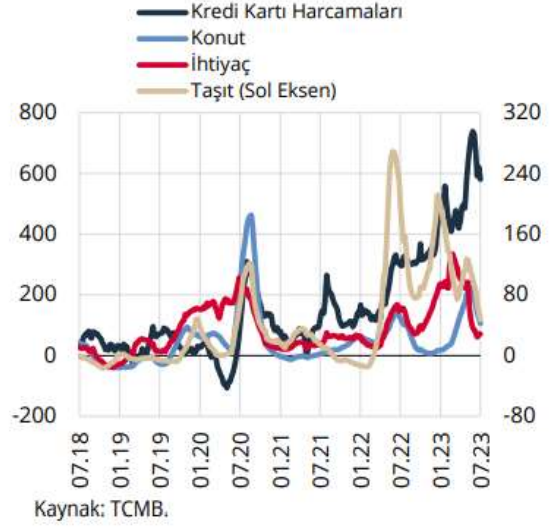
* Gelişmekte olan ülkeler: Brezilya, Şili, Kolombiya, Meksika, Polonya, Filipinler, Malezya, Güney Afrika, Endonezya, Romanya, Rusya ve Macaristan.

Bir önceki Enflasyon Raporu döneminde ivmelenen kredi büyümesi 2023 yılının ikinci çeyreğinde güçlü seyrini sürdürmüştür. İç talebi artırarak enflasyon üzerinde risk oluşturan kredi büyümesi, ticari krediler öncülüğündeki haziran ayında sergilediği ivme kaybına rağmen ikinci çeyrekte bireysel krediler öncülüğünde tarihsel ortalamaların üstünde gerçekleşmiştir. Mayıs ayında yüzde 140 seviyesine ulaşan bireysel kredilerin 13 haftalık yıllıklandırılmış büyüme oranı 14 Temmuz itibarıyla yüzde 84,8'e gerilemiş, ticari kredilerin büyümesi oranı ise aynı dönemde yüzde 50,2'den yüzde 10,4'e gerilemiştir (Grafik 2.2.9). Bununla beraber bireysel kredi yıllık büyüme oranı yüzde 80'lere ulaşmıştır. Son dönemdeki bireysel kredi büyümesinin yıllık yüzde 186,6 büyüme oranına ulaşan kredi kartı harcamaları ağırlıklı olduğu görülmektedir (Grafik 2.2.10). Reelleştirilmiş kredi değişimlerine bakıldığında, 2023 yılının ikinci çeyreğinde ticari ve bireysel kredilerin uzun dönem ortalamalarının üzerinde büyüdüğü gözlemlenmektedir. Öte yandan, Banka Kredileri Eğilim Anketi'ne göre üçüncü çeyrekte kredi talebinin güçlenmesi beklenmektedir

Grafik 2.2.9: Kredi Büyümesi (13 Haftalık Yıllıklandırılmış Büyüme, Kur Etkisinden Arındırılmış, %)



Grafik 2.2.10: Bireysel Kredi Türüne Göre Büyüme Oranları (13 Haftalık Yıllıklandırılmış Büyüme, %)



15.2 SEKTÖREL VERİLER

IMF tarafından yayınlanan (Temmuz-2023 Dünya Ekonomik Görünüm Raporu - ‘Kısa Vadeli Dayanıklılık, Kalıcı Zorluklar’)1 raporunda Türkiye’nin 2023 yılına ilişkin büyüme tahmini yüzde 3, 2024 yılı büyümesi yüzde 2,8 olarak tahmin edilmiştir. IMF Nisan (2023) ayı Dünya Ekonomik Görünüm Raporu’nda Türkiye ekonomisinin 2023’te yüzde 2,7 ve 2024’te yüzde 3,6 büyüyeceği öngörülmüştü. Yeni revizyonda 2023 büyüme hızının arttığı, 2024 büyüme hızının ise azaldığı dikkat çekmiştir. IMF küresel ekonomik büyüme tahminini bu yıl için yüzde 2,8’den yüzde 3’e yükseltirken, 2024 yılı için yüzde 3 oranında sabit bırakmıştır.

Söz konusu raporda hala yüksek olan enflasyonun, hane halkının satın alma gücünü aşındırmaya devam ettiği, merkez bankalarının enflasyona karşı politika sıkılaştırmasının, borçlanma maliyetini yükselterek ekonomik aktiviteyi sınırladığı ifade edilmiştir. Raporda, özellikle dünyanın en fakir ülkeleri için salgın öncesi tahminlerle karşılaştırıldığında çıktı kayıplarının büyük olmaya devam ettiği vurgulandı. Ters rüzgarlara rağmen küresel ekonomik aktivitenin, yılın ilk çeyreğinde hizmet sektörünün etkisiyle dirençli olduğuna değinilen raporda, imalat da dahil hizmet dışı sektörlerin zayıflık gösterdiği ve ikinci çeyreğe ilişkin yüksek frekanslı göstergelerin, faaliyette daha geniş bir yavaşlamaya işaret ettiği bildirildi.

Büyüme ile ilgili yapılan öngörülerde gerek enflasyon gerekse de küresel risk unsurlarının ne yöne hareket edebileceği ile ilgili beklentiler etkili olmuş görünmektedir. Ülkemizde 2023 yılı ilk yarısında baz etkisi desteği ile fiyatlar genel seviyesindeki göreceli bir geri çekilme yaşanmıştır. Haziran ayı TÜFE dikkate alındığında yıllık artış oranı yüze 38,21 olarak gerçekleşmiştir. Aynı dönemde ki ÜFE artışı ise yüzde 40,42 düzeyinde artış kaydetmiştir. Bunlarla birlikte yönlendirilen ve yönetilen fiyatlarda yapılan vergi, fiyat artışları fiyatlar genel düzeyini yukarı baskılamaktadır. TCMB’nin Temmuz ayında yaptığı enflasyon raporu sunumunda enflasyon beklentisi yüzde 58 düzeyine yükseltilmiştir.

(Kaynak: GYODER – Türkiye Gayrimenkul Sektörü 2023 – 1. Çeyrek Raporu)

15.3 GAYRİMENKULÜN BULUNDUĞU BÖLGENİN ANALİZİ

İstanbul 41°K 29°D koordinatlarında yer alır. Batıda Çatalca Yarımadası, doğuda Kocaeli Yarımadası'ndan oluşur. Kuzeyde Karadeniz, güneyde Marmara Denizi ve ortada İstanbul Boğazı'ndan oluşan kent, kuzeybatıda Tekirdağ'a bağlı Saray, batıda Tekirdağ'a bağlı Çerkezköy, Çorlu, güneybatıda Tekirdağ'a bağlı Marmaraereğlisi, kuzeydoğuda Kocaeli'ye bağlı Kandıra, doğuda Kocaeli'ye bağlı Körfez, güneydoğuda Kocaeli'ye bağlı Gebze ilçeleri ile komşudur. İstanbul'u oluşturan yarımadalardan Çatalca Avrupa, Kocaeli ise Asya anakaralarındadır. Kentin ortasındaki İstanbul Boğazı ise bu iki kıtayı birleştirir. Boğazdaki Fatih Sultan Mehmet, 15 Temmuz Şehitler ve Yavuz Sultan Selim Köprüleri kentin iki yakasını birbirine bağlar. İstanbul Boğazı boyunca ve Haliç'i çevreleyecek şekilde Türkiye'nin kuzeybatısında kurulmuştur. İstanbul ilinin yüzölçümü 5.461 km²'dir. Gelişme ve büyüme sürecinde surların her seferinde daha batıya ilerletilerek inşa edilmesiyle dört defa genişletilen şehrin 39 ilçesi vardır. Sınırları içerisinde ise büyükşehir belediyesi ile birlikte toplam 40 belediye bulunmaktadır.

Türkiye İstatistik Kurumu'nun (TÜİK) hazırlamış olduğu 2021 yılı Adrese Dayalı Nüfus Kayıt Sistemi (ADNKS) sonuçlarına göre İstanbul'un (İstanbul Büyükşehir Belediyesi ve bağlı belediyelerin sınırları içindeki nüfus) toplam nüfusu 15 milyon 840 bin 900 kişidir. İstanbul'un 39 ilçesi nüfus sayısı bakımından 2021 yılı verilerine göre incelendiğinde en yüksek nüfusa sahip ilçesi Esenyurt (954.579), en az nüfusa sahip ilçesi de Adalar (15.238) olmuştur. İstanbul'da yaşayanların yaklaşık %65'i Avrupa Yakası; %35'i de Anadolu Yakası'nda ikamet eder.

Kara ve deniz ticaret yollarının bir kavşağı olması ve stratejik konumu nedeniyle Türkiye'de ekonomik yaşamın merkezi olmuştur. Şehir aynı zamanda en büyük sanayi merkezidir. Türkiye'deki sanayi istihdamının %20'sini karşılamaktadır. Yaklaşık olarak %38'lik endüstriyel alana sahiptir. İstanbul ve çevre iller bu alanda; meyve, zeytinyağı, İpek, pamuk ve tütün gibi ürünler elde etmektedir. Ayrıca gıda sanayi, tekstil üretimi, petrol ürünleri, kauçuk, metal eşya, deri, kimya, ilaç, elektronik, cam, teknolojik ürünler, makine, otomotiv, ulaşım araçları, kâğıt ve kâğıt ürünleri ve alkollü içkiler, kentin önemli sanayi ürünleri arasında yer almaktadır. Günümüzde İstanbul, Türkiye'nin %55 üretimine ve %45'lik ticaret hacmine sahiptir. Ülkede Gayrisafi millî hasılanın yaklaşık %25'lik kısmını oluşturur. Toplam ihracattaki payı %45, ithalattaki payı ise %50 civarındadır.

Ticaret, İstanbul'un gelirinde en büyük paya sahip olan sektördür. İilde bu sektörün gelişmesinde Boğaz köprülerinin, Asya ve Avrupa gibi merkezler arasında uzanan otoyolların büyük katkısı vardır. Aynı şekilde demiryoluyla da Asya ve Avrupa'ya bağlanması ve büyük limanları olması da bu konuda etkilidir. İstanbul ticaret sektörü ülke toplamının yaklaşık %30'unu oluşturur. Dışalım ve dışsatım konusunda da İstanbul, Türkiye çapında birinci sıradadır. Türkiye'de hizmet veren özel bankaların tümünün, ulusal çapta yayın yapan gazetelerin, televizyon kanallarının, ulaşım firmalarının ve yayınevlerinin ise tümüne yakınının genel merkezleri İstanbul'dadır. Nitekim, İstanbul ekonomisinde bankacılıkla birlikte ulaştırma-haberleşme sektörü %15'i aşan bir paya sahiptir.

16.GAYRİMENKULÜN YERİ, ULAŞIM VE ÇEVRE ÖZELLİKLERİ

13.1 ÇEVRE VE ULAŞIM KROKİSİ



13.2 GAYRİMENKULÜN KONUMU

Değerleme konusu taşınmaz, İstanbul ili, Beşiktaş ilçesi, Etiler Mahallesi, Nispetiye Caddesi, No: 88 adresinde yer alan, Halkbank Etiler Şubesidir. Taşınmaza ulaşım için; bölgenin ana arter niteliğindeki Büyükdere Caddesi üzerinde Beşiktaş-Sarıyer istikametinde ilerlenir ve Etiler sapağından sağa Nispetiye Caddesine bağlanılarak yaklaşık 1,5 km ilerlendiğinde sağ tarafta konumlu taşınmaza ulaşılır.

13.3 ÇEVRESEL ÖZELLİKLER

Konum	Şehir İçi		Şehir Dışı	Kırsal
		X		
Genel İnşaat Seviyesi	% 75'den fazla		% 25-% 75 arası	% 25'in altında
	X			
Gelişme	Hızlı		Sabit	Yavaş
	X			
Arz/Talep	Arz az		Dengeli	Arz fazla
			X	
Mülk değeri	Artıyor		Sabit	Azalıyor
			X	
Pazarlama süresi	3 aydan az		3-6 ay arası	6 aydan fazla
			X	
Genel Kullanım Durumu	Kıracı ağırlıklı		Mal sahibi ağırlıklı	
			X	
Bölgedeki yapılaşma oranı (%)	%0- %25	%25-%50	%50-%75	%75-%100
				X
Binadaki/sitedeki doluluk oranı (%)	%0- %25	%25-%50	%50-%75	%75-%100
				X

14 DEĞERLEMESİ YAPILAN GAYRİMENKULE İLİŞKİN ANALİZLER

14.1 BÖLGENİN GELİŞME POTANSİYELİ

Değerlemeye konu taşınmazın bulunduğu bölge, üst gelir grubuna hitap etmekte olup toplu taşıma araçları ile kolaylıkla ulaşım sağlanabilmektedir. Konu taşınmazın bulunduğu caddede genellikle ticari nitelikte, villa tipi işyerleri, restoranlar ve banka şubeleri ağırlıklı kullanımda olup cadde paralellerinde ise konut niteliğinde lüks siteler ve müstakil villalar bulunmaktadır.

Değerleme konusu taşınmazın yakın çevresinde, Akmerkez, Dünya Göz Hastanesi, Etiler Anadolu Lisesi, Rüştü Akın Mesleki ve Teknik Lisesi, Etiler Metro İstasyonu, Beşiktaş Belediyesi, vs. bulunmaktadır.

14.2 EN İYİ VE VERİMLİ KULLANIM ANALİZİ

Değerleme konusu taşınmaz ile ilgili olarak yapılan resmi kurum, piyasa ve mahal araştırmaları sonucu mevcut imar durumunun en iyi kullanım olacağı kanaatine varılmıştır.

14.3 GAYRİMENKULUN DEĞERİNE ETKİ EDEN FAKTÖRLER

Olumlu Faktörler	Olumsuz Faktörler
<ul style="list-style-type: none">• Ana aks üzerinde yer alması• Altyapı çalışmalarının tamamlanmış olması• Arz/talep dengesi	<ul style="list-style-type: none">• Taşınmazın sınırlı bir alıcı kitlesine hitap etmesi• Bölgedeki otopark sorunu

15 DEĞERLEME BİLGİLERİ VE DEĞERLEME YÖNTEMLERİ

15.1 EMSAL SATIŞLARIN KARŞILAŞTIRILMASI YÖNTEMİ (PAZAR YAKLAŞIMI)

Konut, ofis ve dükkan türündeki gayrimenkul değerlemesinde en güvenilir ve gerçekçi yaklaşım piyasa değeri yaklaşımıdır. Bu değerlendirme yönteminde bölgede değerlendirilmesi istenilen gayrimenkul ile ortak temel özelliklere sahip karşılaştırılabilir örnekler incelenir. Emsal karşılaştırma yaklaşımı aşağıdaki varsayımlara dayanır.

-Analiz edilen gayrimenkulün türü ile ilgili olarak mevcut bir pazarın varlığı peşinen kabul edilir.

-Bu piyasadaki alıcı ve satıcıların gayrimenkul hakkında oldukça iyi düzeyde bilgi sahibi olduğu kabul edilir.

-Gayrimenkulün piyasada makul bir satış fiyatı ile makul bir süre içinde satıldığı kabul edilir.

-Seçilen karşılaştırılabilir örneklerin değerlemeye konu gayrimenkul ile ortak temel özelliklere sahip olduğu kabul edilir.

-Seçilen karşılaştırılabilir örneklere ait verilerin, fiyat düzeltmelerinin yapılmasında günümüz sosyo-ekonomik koşulların geçerli olduğu kabul edilir.

15.2 MALİYET YÖNTEMİ

Maliyet yöntemi, fabrika, lojistik depo tipindeki gayrimenkullerin, inşaatı tamamlanmamış yatırım dönemindeki gayrimenkullerin, gayrimenkul projelerinin ve piyasada emsali olmayan özel gayrimenkullerin değerlendirilmesinde yaygın olarak kullanılır. Bu yöntemde, var olan bir yapının günümüz ekonomik koşulları altında yeniden inşa edilme maliyeti gayrimenkulün değerlemesi için baz kabul edilir.

Bu yöntemde gayrimenkulün, belirli bir kalan ekonomik ömrünün olduğu kabul edilir. Bu nedenle gayrimenkulün değerinin fiziki yıpranmadan, fonksiyonel ve ekonomik açıdan demode olmasından dolayı zamanla azalacağı varsayılır. Bir başka deyişle, mevcut bir gayrimenkulün bina değerinin, hiçbir zaman yeniden inşa etme maliyetinden fazla olamayacağı kabul edilir.

Gayrimenkulün bina maliyet değerleri, Çevre ve Şehircilik Bakanlığı Yapı Birim Maliyetleri, binaların teknik özellikleri, binalarda kullanılan malzemeler, piyasada aynı özelliklerde inşa edilen binaların inşaat maliyetleri, müteahhit firmalarla yapılan görüşmeler ve geçmiş tecrübelerimize dayanarak hesaplanan maliyetler göz önünde bulundurularak değerlendirilir.

Binalardaki yıpranma payı, Resmî Gazete’de yayınlanan yıllara göre bina aşınma paylarını gösteren cetvel ile binanın gözle görülür fiziki durumu dikkate alınarak hesaplanır.

Gayrimenkulün değerinin, arazi ve binalar olmak üzere iki farklı fiziksel olgudan meydana geldiği kabul edilir. Boş arsa değerlemelerinde maliyet yöntemi uygun değildir.

15.3 GELİR YAKLAŞIMI YÖNTEMİ

Direkt Kapitalizasyon Yöntemi: Direkt ya da doğrudan kapitalizasyon denilen ve mülkün bir yıllık stabilize getirisini baz alan yaklaşım, yeni bir yatırımcı açısından gelir üreten mülkün pazar değerini analiz etmektedir. Bir kapitalizasyon oranı elde edebilmek için karşılaştırılabilir mülklerin satış fiyatlarıyla gelirleri arasındaki ilişkiyi incelenir. Daha sonra konu mülkün sahip olunduktan sonraki ilk yılda elde edilen yıllık faaliyet gelirin bu oranı uygulanır. Elde edilen değer, benzer mülklerde aynı düzeyde getiri elde edileceği varsayımıyla, belirtilen gelir düzeyiyle garanti edilen pazar değeridir. Konu mülkler hali hazırda gelir getirmedeğinden dolayı bu yöntem kullanılmamıştır.

İndirgenmiş Nakit Akışı Yöntemi: Proje Geliştirme yönteminde herhangi bir projesi veya ruhsatı bulunmayan arsa üzerine mevcut imar durumu çerçevesinde en uygun proje geliştirilerek elde edilecek gelirlerin indirilmesi yapılmaktadır. Arsa değerlemesinde 2. yöntem olarak kullanılan geliştirme yaklaşımında arsa üzerinde yapılacak olan projeden arsa sahibi payına düşen gelirler hesaplanarak arsa değeri bulunmaktadır.

İskonto Oranının Tespiti: Nispi bir karşılaştırma olan riskleri toplama yaklaşımı ile iskonto oranı makroekonomik riskler (ülke riski), spesifik endüstri riskleri ve spesifik gayrimenkul riskleri gibi belli risk bileşenleri ile temel oranın toplanması ile elde edilmektedir. Hesaplamanın temelinde risksiz menkul kıymetler üzerinden elde edilen getirinin oranı bulunmaktadır ve daha sonra spesifik yatırım risklerinin göz önüne alınması için bu orana ilave primler elde edilmektedir. Riskleri toplama yaklaşımı kapsamındaki iskonto oranı şu şekilde hesaplanmaktadır: Risksiz Getiri Oranı (ülke riskine göre ayarlanmış) + Risk primi

15.4 DİĞER TESPİT VE ANALİZLER

15.4.1 ÜZERİNDE PROJE GELİŞTİRİLEN ARSALARIN BOŞ ARAZİ VE PROJE DEĞERLERİ

Bir mülkün fiziki olarak mümkün, finansal olarak gerçekleştirilebilir olan, yasalarca izin verilen ve değerlemesi yapılacak mülkü en yüksek değerine ulaştırabilecek proje geliştirilerek analizinin yapıldığı bir yöntemdir. Arsa değerinin tespitinde genellikle emsal bulunmayan ve piyasaların kat karşılığı veya yap-sat şeklinde geliştiği durumlarda kullanılır.

15.4.2 BOŞ ARAZİ VE GELİŞTİRİLMİŞ PROJE DEĞERİ ANALİZİ KULLANILAN VERİ VE VARSAYIMLAR İLE ULAŞILAN SONUÇLAR

Değerlemeye konu gayrimenkulün bulunduğu bölgede boş ticaret parseli oranı oldukça düşüktür. Taşınmaz cins tahsisli bir yapı olup bu sebeple proje değeri takdir edilmemiştir.

15.4.3 EMSAL ARAŞTIRMASI

Emsal 1:

Değerleme konusu taşınmaz ile aynı cadde üzerinde konumlu, 3 katlı, 320m² alanlı olarak pazarlanan, 300m² alanlı olduğu düşünülen bina, 115.000.000.-TL bedelle satılıktır. Hali hazırda banka kiracısıdır. (383,333-TL/m²)

Suat Demir Emlak 0532 214 50 31

Emsal 2:

Değerleme konusu taşınmaz ile aynı cadde üzerinde 630m² yüzölçümlü arsa üzerinde yer alan, 2 katlı, 947m² alanlı olarak pazarlanan, 900m² alanlı olduğu düşünülen bina, 245.000.000.-TL bedelle satılıktır. (272,222-TL/m²)

Ada Partners Realty 0532 252 79 72

Emsal 3:

Değerleme konusu taşınmaz ile aynı bölgede yer alan Nispetiye Caddesi paralelinde, 910m² arsa üzerinde 3 katlı, 1.100m² alanlı olarak pazarlanan, 1.000m² alanlı olduğu düşünülen bina, 246.500.000.-TL bedelle satılıktır. (246,500-TL/m²).

My Proje Gayrimenkul 0532 715 26 55

Emsal 4:

Değerleme konusu taşınmaz ile aynı cadde üzerinde konumlu, 4 katlı, 800m² alanlı olarak pazarlanan, 700m² alanlı olduğu düşünülen bina, 217.000.000.-TL bedelle satılıktır. (310,000-TL/m²)

Versatie Gayrimenkul 0532 213 50 49

Emsal 5:

Değerleme konusu taşınmaz ile aynı cadde üzerinde yer alan binanın zemin katında konumlu, 150 m² alanlı olarak pazarlanan, 140m² alanlı olduğu düşünülen dükkan, 70.000.000.-TL bedelle satılıktır. (500,000-TL/m²)

White Zone Gayrimenkul 0537 794 04 20

Emsal 6:

Değerleme konusu taşınmaz ile aynı cadde üzerinde konumlu, 100m² alanlı olarak pazarlanan, 90m² alanlı olduğu düşünülen dükkan, 80.000.-TL bedelle kiralıktır. (888,89.-TL/m²/ay)

My Proje Gayrimenkul 0532 715 26 55

Emsal 7:

Değerleme konusu taşınmaz ile aynı cadde üzerinde konumlu, 820m2 alanlı olarak pazarlanan, 700m2 alanlı olduğu düşünülen 2 katlı villa, 550.000.-TL bedelle kiralıktır. (785,71.-TL/m²/ay)

Bizz Gayrimenkul 0532 768 12 09

Emsal Karşılaştırma Tablosu (Satılık)								
Sıra	Nitelik	Yapı Alanı	Talep Edilen Satış Değeri	Pazarlık Payı	Pazarlık Sonrası Satış Değeri	Pazarlık Sonrası m2 Birim Değeri	Konum ve Alan Şerefiyesi	Düzeltilmiş Birim Değeri
Emsal 1	villa	300	115.000.000,00 ₺	15%	97.750.000,00 ₺	325.833,33 ₺	20%	260.666,67 ₺
Emsal 2	villa	900	245.000.000,00 ₺	20%	196.000.000,00 ₺	217.777,78 ₺	15%	185.111,11 ₺
Emsal 3	villa	1000	246.500.000,00 ₺	20%	197.200.000,00 ₺	197.200,00 ₺	15%	167.620,00 ₺
Emsal 4	villa	700	217.000.000,00 ₺	15%	184.450.000,00 ₺	263.500,00 ₺	5%	250.325,00 ₺
Emsal 5	dükkan	140	70.000.000,00 ₺	15%	59.500.000,00 ₺	425.000,00 ₺	-5%	446.250,00 ₺
ORTALAMA								261.994,56 ₺

Emsal Karşılaştırma Tablosu (Kiralık)								
Sıra	Nitelik	Yapı Alanı	Talep Edilen Satış Değeri	Pazarlık Payı	Pazarlık Sonrası Satış Değeri	Pazarlık Sonrası m2 Birim Değeri	Konum ve Alan Şerefiyesi	Düzeltilmiş Birim Değeri
Emsal 6	dükkan	90	80.000,00 ₺	15%	68.000,00 ₺	755,56 ₺	0%	755,56 ₺
Emsal 7	villa	700	550.000,00 ₺	20%	440.000,00 ₺	628,57 ₺	0%	628,57 ₺
ORTALAMA								692,06 ₺

16 DEĞERLEMEDE KULLANILACAK YÖNTEMLERİN BELİRLENMESİ

Taşınmazların yakın çevresinde yapılan araştırmalar ve görüşmelerde Nispetiye Caddesi üzerindeki satılık ve kiralık müstakil yapıların sınırlı olduğu, taşınmazların genel itibariyle restoran ve banka şubesi olarak kullanıldığı bilgisine ulaşılmıştır. Değerlemeye konu taşınmazın değerlendirilmesi aşamasında Pazar yaklaşımı ve Gelir Yaklaşımı kullanılarak taşınmazın değerine ulaşılmıştır.

17 EKSPERİN KANAATI

Değerleme konusu taşınmazın konumu, mevcut imar durumu, yakın çevresi, mimari özellikleri ve kullanıcılarına sunduğu olanaklar gibi özellikleri göz önünde bulundurulduğunda satış süresinin “Orta-Uzun”, satış kabiliyeti görüşünün “Satılabilir” olacağı düşünülmektedir.

18 FARKLI DEĞERLEME METOTLARININ VE ANALİZ SONUÇLARININ UYUMLAŞTIRILMASI VE İZLENEN YÖNTEMLERİN AÇIKLANMASI

Emsallerdeki alanlar ilgililerinin beyanları olup, pazarlık payları da bulunmaktadır. Konu taşınmazların bulunduğu konum, cadde ve yola cepheli-cephesiz olması, buldukları katlar, mevcut imar durumu gibi tüm olumlu ve olumsuz faktörlerde dikkate alınarak rapor hazırlanmıştır. Değerleme konusu Taşınmazların rayiç değerinin tespitinde Emsal Karşılaştırma Yöntemi kullanılmıştır.

Değerleme konusu parsel üzerinde yer alan yapı niteliği gereği 4B olarak sınıflandırılmıştır. Yapının toplam yasal alanı 606 m²'dir.

Yakın çevresindeki benzer taşınmazlarda yapılan araştırmalara göre bölgede villa tipi

işyerleri için istenen satış değerleri 200.000.-TL/m² ile 300.000.-TL/m² arasında değişmekte olduğu, kiralık olarak ise 600 - 800.-TL/m²/ay arasında olduğu tespit edilmiştir. Ancak satış rakamlarında pazarlık paylarını indirgediğimizde ve cadde üzerinde yer alan emsallerin uzun zamandır satışta olduğu, yüksek fiyat istendiğinden satış gerçekleşmediği, çoğunlukla kiralandıkları göz önünde bulundurularak indirgemeler yapılarak değer takdir edilmiştir.

PAZAR YAKLAŞIMI

Kat	Kapalı Alan (m2)	Birim Değer (TL/m2)	Değer
Bodrum	246	₺110.000,00	₺27.060.000,00
Zemin	180	₺550.000,00	₺99.000.000,00
1. Normal	180	₺180.000,00	₺32.400.000,00
TOPLAM	606	₺261.485,15	₺158.460.000,00
YAKLAŞIK DEĞER			₺158.500.000,00

GELİR YAKLAŞIMI

Kat	Kapalı Alan (m2)	Birim Kira (TL/m2/ay)	Aylık Kira	Yıllık Kira	Kap. Oranı	Değer
Bodrum	246	225	₺55.350	₺664.200	3,20%	₺20.756.250
Zemin	180	1250	₺225.000	₺2.700.000	3,20%	₺84.375.000
1. Normal	180	440	₺79.200	₺950.400	3,20%	₺29.700.000
TOPLAM	606		₺ 359.550,00	₺ 4.314.600,00	3,2%	₺ 134.831.250,00
YAKLAŞIK DEĞER			₺360.000,00			₺135.000.000,00

SİGORTA DEĞERİ (4/B)

Kapalı Alan (m2)	Birim Değer (TL/m2)	Değer
606	₺12.050,00	₺7.302.300,00
YAKLAŞIK DEĞER		₺7.302.300,00

19 EMSALLERİN NASIL DİKKATE ALINDIĞINA İLİŞKİN DETAYLI AÇIKLAMA DÜZELTMELERİN YAPILMA NEDENİNE İLİŞKİN DETAYLI AÇIKLAMALAR VE DİĞER VARSAYIMLAR

Değerleme konusu taşınmaz/taşınmazların değer tespiti için yakın çevrede konu mülkler ile ortak temel özelliklere sahip benzer nitelikli emsaller araştırılmıştır. Emsal tablosunda tam mülkiyet yapısına sahip emsaller seçilmiş olup farklı bir durumla karşılaşılması durumunda(hisse satışı, üst hakkı devri, devre mülk vs) söz konusu durum emsal analizinde değerlendirilmiştir. Emsalin değerini etkileyen pazar dışı koşulların bulunması durumunda emsal tablosu ve emsal düzeltme tablosunda belirtilerek değere olan etkisi analiz edilmiştir.

Pazar yaklaşımı ve/veya gelir yaklaşımı ile yapılan hesaplamalar içerisinde yer alan emsal tablolarında yer alan emsallerin, değerlemesi yapılan taşınmazın özelliklerine bağlı olarak düzeltmeleri yapılırken rapor içerisinde bulunan karşılaştırma tablosu kullanılmıştır. Söz konusu tablo vasıtası ile değerlendirme çalışmasında çevreden elde edilen satılık/kiralık emsallerin değerlendirilmesi yapılan taşınmaz/taşınmazlara göre durumlarını karşılaştırılmıştır. Bu kapsamda emsal gayrimenkuller konum/büyükölük/yaş/ınşaat kalitesi/fiziksel özellik ve mülkiyet durumu gibi kriterler doğrultusunda değerlendirilerek düzeltmeye gidilmiştir. Emsal tablosunda yer alan gayrimenkul konu mülke göre "iyi/küçük" olarak belirtilmişken (+) düzeltme, konu mülke göre "kötü/büyük" olarak belirtilmişken (-) düzeltme yapılmıştır. Emsallerin her birinin değerlendirme konusu taşınmaza göre farklılıkları olacağından bu oranlarda da farklılıklar oluşabilmektedir. Düzeltme tablosunda yer alan oranların karşılıkları aşağıda gösterilmiştir. Emsal gayrimenkulün alanı değerlendirilmesi yapılan taşınmazın alanına göre daha büyük ise büyükölük düzeltmesi (-) yönde olmaktadır. Düzeltme oranı öngörülürken de tabloda belirtilen özellikleri karşılaştırılmış olup, mesleki deneyimlerimiz, sektör araştırmaları, şirketimiz veri tabanındaki diğer veriler ve elde edilen tüm veriler sonucu oluşan tüm öğeler dikkate alınarak düzeltme oranları takdir edilmiştir. Raporla kullanılan emsal düzeltme tabloları değer takdirinde kullanılan yaklaşıma ilişkin analiz amaçlı düzenlenmiştir.

20 DEĞERLEME VE SONUÇ

20.1 SORUMLU DEĞERLEME UZMANININ SONUÇ CÜMLESİ

İstanbul ili, Beşiktaş ilçesi, Etiler Mahallesi, 578 ada 3 Parsel numaralı “KARGİR EV” niteliğindeki taşınmazın piyasa değerinin tespiti amacıyla;

Gayrimenkul Yatırım Ortaklıklarına İlişkin Esaslar Tebliği’nin Madde-34/1 b fıkrasında yer alan “Portföyde yer alan gayrimenkullerin kiraya verilmesi” hükmüne binaen,

Sermaye Piyasası Kurulu’nun III-62.3 sayılı “Sermaye Piyasasında Faaliyette Bulunacak Gayrimenkul Değerleme Kuruluşları Hakkında Tebliğ” hükümleri ile bu tebliğ ekinde yer alan “ Değerleme raporlarında bulunması Gereken Asgari hususlar” çerçevesinde Tebliğin 1’inci maddesi ikinci fıkrası kapsamında hazırlanmıştır.

20.2 NİHAİ DEĞER TAKDİRİ

Taşınmazların bulunduğu yer, civarının teşekkül tarzı, alt yapı ve ulaşım imkânları, cadde ve sokağa olan cephesi, alan ve konumu, yapının inşaat nizamı, sistemi, yaşı, işçilik ve malzeme kalitesi, tesisat durumu gibi değerine etken olabilecek tüm özellikleri dikkate alınmış ve mevkiide detaylı piyasa araştırması yapılmıştır. Bölgede yeteri kadar satılık emsal bulunması sebebi ile nihai değerlendirme yöntemi olarak “Pazar yaklaşımı” seçilmiştir. Buna bağlı olarak değerlendirme konusu taşınmazlara değeri aşağıdaki şekilde takdir edilmiştir.

Toplam Ekspertiz Değeri:

KDV hariç toplam yasal satış değeri: 158.500.000-TL
(Yüzellisekizmilyonbeşyüzbin-Türk lirası)

KDV dahil toplam yasal satış değeri: 190.200.000-TL
(Yüzdoksanmilyonikiyüzbin-Türk lirası)

Kira Değeri: 360.000.-TL olarak belirlenmiştir.

Usd kurundan toplam yasal satış değeri: 5.446.735- USD

1. Tespit edilen bu değerler taşınmazın peşin satışına yöneliktir.
2. Nihai değer, KDV Hariç değeri ifade eder.
3. İş bu rapor, ekleriyle bir bütündür.
4. Nihai değer takdiri, raporun içeriğinden ayrı tutulamaz.

18.12.2023 tarihi itibarıyla TCMB efektif Satış Kuru 1 USD: 29,10

Değerleme Uzmanı	Değerleme Uzmanı	Sorumlu Değerleme Uzmanı
Feride AYKEMEZ Lisans No: 407189	UYGAR ZAİM SPK Lisans No: 404959	SERDAR KADİR ARSLAN SPK Lisans No: 402750