



# A ARTIBİR GAYRİMENKUL DEĞERLEME A.Ş.

## HALK GAYRİMENKUL YATIRIM ORTAKLIĞI A.Ş.

FATİH / İSTANBUL

(1 ADET BİNA)

## DEĞERLEME RAPORU

Rapor No: 2017-HALGGYO-26R

## İÇİNDEKİLER

<b>TALEP EDEN KURUM</b>	HALK GAYRİMENKUL YATIRIM ORTAKLIĞI A.Ş.
<b>DAYANAK SÖZLEŞMESİ</b>	01.11.2017 tarihli sözleşme
<b>BAŞVURU TARİHİ VE TALEP NO</b>	01.11.2017 - 26
<b>RAPORUN KONUSU</b>	Mülkiyeti HALK GAYRİMENKUL YATIRIM ORTAKLIĞI A.Ş.'ne ait olan; İstanbul ili, Fatih ilçesi, Hobyar mahallesi, 418 ada, 2 numaralı parselde "Kargir Banka Hizmet Binası" vasıflı ana taşınmazın güncel pazar değerinin tespitidir.
<b>DEĞERLEME TARİHİ</b>	04.12.2017
<b>RAPOR TARİH VE NO</b>	11.12.2017 / 2017-HALGGYO-26
<b>REVİZE RAPOR TARİHİ VE NO</b>	09.04.2018 – 11.12.2017/2017-HALGGYO-26R
<b>REVİZE AÇIKLAMASI</b>	T.C. Başbakanlık Sermaye Piyasası Kurulu Kurumsal Yatırımcılar Dairesi Başkanlığı'nın 05.04.2018 tarih, E.3850 sayılı yazısı gereğince raporumuzda yer alan "Bu takdirimiz, taşınmazla ilgili herhangi bir hukuksal sorun bulunmadığı kabulüne dayalıdır" ifadesinin rapordan çıkartılarak değerlendirme raporunun revizesi istenmiştir. <b>Başkaca herhangi bir değişiklik yapılmaksızın belirtilen ifade çıkartılarak rapor yenilenmiştir.</b>
<b>SAHİBİ</b>	HALK GAYRİMENKUL YATIRIM ORTAKLIĞI A.Ş.
<b>HİSSESİ</b>	Tam
<b>TAPU İNCELEMESİ</b>	11.12.2017 tarihinde, saat 17:32 itibariyle Tapu Kadastro Genel Müdürlüğü Web Portalı üzerinden alınan güncel takbis belgesine göre değerlendirme konusu taşınmazın tapu kayıtları üzerinde; <b>Beyan:</b> Eski Eser: 12/06/1969 tarih, yevmiye 2817 kaydına rastlanmıştır. <i>*Gayrimenkul Yatırım Ortaklıklarına ilişkin esaslar tebliği III-48:1 22. Madde kapsamında değerlendirildiğinde; beyanın taşınmazın portföyde bulunmalarına engel teşkil etmediği kanaatine varılmıştır.</i>
<b>İMAR DURUMU</b>	Fatih Belediyesi İmar ve Şehircilik Müdürlüğü'nden alınan bilgilere ve alınan yazılı imar durum belgesine göre, İstanbul IV numaralı, İstanbul I numaralı yenileme alanları İstanbul II numaralı yenileme alanları Kültür Varlıklarını Koruma bölge Kurullarınca uygun bulunarak Büyükşehir Belediye Başkanlığınca 04.10.2012 tarihinde onaylanan 1/1000 ölçekli Fatih İlçesi (Tarihi Yarımada) Kentsel-Tarihi, Kentsel Arkeolojik, 1. Derece Arkeolojik Sit Alanı 1/1000 ölçekli Koruma Amaçlı Uygulama İmar Planında da 1.derece koruma bölgesinde "Geleneksel Ticaret Alanı"nda kalmakta olup, H:9,50 mt. İrtifa almaktadır. Parsel eski eser etkileşiminde kalmaktadır. Taşınmazın yapı kullanım izin belgesinin bulunması ve cins tashihli olması nedeniyle imar planından olumsuz olarak etkilenmemektedir.
<b>KISITLILIK HALİ</b>	Değerleme konusu taşınmaz için herhangi bir kısıtlılık hali bulunmamaktadır.
<b>DEĞERİ</b>	<b>KDV HARİÇ TOPLAM SATIŞ DEĞERİ: 12.345.000.-TL</b> (ONİKİMİLYONÜÇYÜZKIRKBEŞBİNTÜRKLİRASI) <b>TOPLAM AYLIK KİRA DEĞERİ: 60.000,-TL/AY</b> (ALTMİŞBİNTÜRKLİRASI/AY) <b>TOPLAM YILLIK KİRA DEĞERİ : 720.000,-TL/YIL</b> (YEDİYÜZYİRMİBİNTÜRKLİRASI/YIL)
<b>RAPORU HAZIRLAYAN DEĞERLEME UZMANI</b>	ALİ YUMUŞAK (SPK Lisans No: 402973)
<b>RAPORU KONTROL</b>	H. Reha ÇOBANOĞLU (SPK Lisans No: 400364)

<b>EDEN DEĞERLEME UZMANI</b>	
<b>SORUMLU DEĞERLEME UZMANI</b>	Burhanettin TANDOĞAN (SPK Lisans No:400814)

## İÇİNDEKİLER

<b>1 - RAPOR BİLGİLERİ</b>	<b>5</b>
1-1 Rapor Tarihi ve Numarası	5
1-2 Rapor Türü	5
1-3 Raporu Hazırlayanlar	5
1-4 Değerleme Tarihi	5
1-5 Dayanak Sözleşmesi	5
1-6 Raporun Kurul Düzenlemeleri Kapsamında Değerleme Amacıyla Hazırlanıp Hazırlanmadığına İlişkin Açıklama	5
1-7 Şirket Bilgileri	5
1-8 Müşteri Bilgileri	5
1-9 Müşteri Taleplerinin Kapsamı ve Varsa Getirilen Sınırlamalar	6
<b>2 – DEĞER TANIMLARI, GENEL TANIMLAR</b>	<b>6</b>
2-1 Değerlemenin Amacı ve Tasarlanan Kullanımı	6
2-2 Değerin Tanımı ve Piyasa Değeri Açıklaması	6
2-3 Değerlendirilen Mülk Hakları	6
2-4 İşin Kapsamı	6
<b>3 - DEĞERLEME KONUSU TAŞINMAZIN TANIMI VE VERİLERİN SUNULMASI</b>	<b>7</b>
3-1 Piyasa Yöresi, Şehir, Komşuluk Çevresi ve Konum Verileri	7-...-15
3-2 Taşınmazın Tapu Kayıt Bilgileri	15
3-3 Taşınmazın Tapu Tetkiki	16
3-4 Taşınmazın Kullanımına Dair Yasal İzinler ve Belgeler	16
3-5 Taşınmazın Son Üç Yıl İçinde Mülkiyet ve Diğer Hukuki Değişiklikleri (İmar Durumu, Kamulaştırma İşlemleri, vb)	16
3-6 Gayrimenkulün Tapu Kayıt Bilgileri ile Mevcut Durumunun Uygunluğu	16
3-7 Gayrimenkulün Yapılanma/İmar Durumu ve Kullanımına Dair Yasal İzin ve Belgeler	16-...-24
3-8 Gayrimenkulün Yapılanma/İmar Durumu Ve Kullanımına Dair Yasal İzin Ve Belgeler	25-26
3-9 Taşınmazın Tanıtılması	27
3-9-1 Ulaşım Özellikleri	27-28
3-9-2 Taşınmazın Teknik, Fiziksel ve Yapısal Özellikleri	28-29
<b>4 – PİYASA ARAŞTIRMASI</b>	<b>29</b>
4-1 Değerlemede Esas Alınan Benzer Satış Örneklerinin Tanım ve Satış Bedelleri İle Bunların Seçilmesinin Nedenleri	29-...-32
<b>5- VERİ ANALİZİ VE SONUÇLAR</b>	<b>32</b>
5-1 Değerleme İşlemini Olumlu ve Olumsuz Yönde Etkileyen ve Sınırlayan Faktörler	32
5-2 En İyi ve En Verimli Kullanım Analizi	32
5-3 Değer Yaklaşımlarında Kullanılan Yöntemler ve Analizler	32
5-3-1 Değer Yaklaşımlarında Kullanılan Yöntemler	32
5-3-1-1 Emsal Karşılaştırma Yöntemi	33

5-3-1-2 Gelir İndirgeme Yöntemi	33
5-3-1-3 Maliyet Yöntemi	33
5-3-1-4 Geliştirme Yöntemi	33-34
5-3-2 Değer Yaklaşımlarında Kullanılan Yöntemlerin Analizi	34
5-3-2-1 Emsal Karşılaştırma Yöntemine Göre Değer Analizi	34
5-3-2-2 Gelir İndirgeme Yöntemine Göre Değer Analizi	35
5-3-2-3 Maliyet Yöntemine Göre Değer Analizi	35
5-3-2-4 Geliştirme Yöntemine Göre Değer Analizi	35
5-3-2-5 Gayrimenkul ve Buna Bağlı Hakların Hukuki Durumunun Analizi	35
5-3-2-6 Boş Arazi ve Geliştirilmiş Proje Değeri ve Kullanılan Veri ve Varsayımlar ile Ulaşılan Sonuçlar	35
5-3-2-7 Müşterek veya Bölünmüş Kısımların Değerleme Analizi	35
5-3-2-8 Hasılat Paylaşımı veya Kat Karşılığı Yöntemi ile Yapılacak Projelerde Emsal Pay Oranları	35
<b>6 - ANALİZ SONUÇLARININ DEĞERLENDİRİLMESİ</b>	<b>36</b>
6-1 Farklı Değerleme Metodları ve Analizi Sonuçlarının Uyumlaştırılması ve Bu Amaçla İzlenen Yöntemin ve Nedenlerinin Açıklanması	36
6-2 Asgari Bilgilerden Raporda Yer verilmeyenlerin Niçin Yer Almadıklarının Gerekçeleri	36
6-3 Yasal Gerekliliklerin Yerine Getirilip Getirilmediği ve Mevzuat Uyarınca Alınması Gereken İzin ve Belgelerin Tam ve Eksiksiz Olarak Mevcut Olup Olmadığı Hakkında Görüş	36
6-4 Değerlemesi Yapılan Gayrimenkulün, Gayrimenkul Projesinin Veya Gayrimenkule Bağlı Hak Ve Faydaların, Gayrimenkul Yatırım Ortaklıkları Portföyüne Alınmasında Sermaye Piyasası Mevzuatı Çerçevesinde, Bir Engel Olup Olmadığı Hakkında Görüş	37
6-5 Değerleme Konusu Gayrimenkul İle İlgili Şirketimizce Yapılmış Değerleme Çalışmaları Hakkında Bilgi	37
<b>7 - SONUÇ</b>	<b>37-38</b>
<b>8 - EKLER</b>	<b>39</b>
8-1 Uydu Fotoğrafı	39
8-2 Fotoğraflar	39-41
8-3 Belgeler	42-...-52
8-4 Raporu Hazırlayan Uzmanın Lisansı	53
8-4 Raporu Kontrol Eden Uzmanın Lisansı	53
8-6 Sorumlu Değerleme Uzmanının Lisansı	54
8-7 A ARTIBİR GAYRİMENKUL DEĞERLEME A.Ş. SPK Yetki Belgesi	55
8-8 A ARTIBİR GAYRİMENKUL DEĞERLEME A.Ş. BDDK Yetki Belgesi	56
8-9 A ARTIBİR GAYRİMENKUL DEĞERLEME A.Ş. Yönetim Kurulu Başkanı İmza Sirküleri	57

### UYGUNLUK BEYANI

Bilgimiz ve inançlarımız doğrultusunda aşağıdaki hususları teyit ederiz:

1. Raporda sunulan bulgular sahip olduğumuz tüm bilgiler çerçevesinde doğrudur.
2. Raporda belirtilen analizler ve sonuçlar sadece belirtilen varsayımlar ve koşullarla kısıtlı olup kişisel, tarafsız ve önyargısız profesyonel analiz, fikir ve sonuçlardan oluşmaktadır.
3. Değerleme konusunu oluşturan mülkle ilgili olarak güncel veya geleceğe dönük hiçbir ilgimiz yoktur. Bu işin içindeki taraflara karşı herhangi kişisel bir çıkarımız veya ön yargımız bulunmamaktadır.
4. Bu görevle ilgili olarak verdiğimiz hizmet ve aldığımız ücret, müşterinin amacı lehine sonuçlanacak bir yöne veya önceden saptanmış sonuçların geliştirilmesi ve bildirilmesine veya



bu değerlemenin tasarlanan kullanımıyla doğrudan ilgili sonraki bir olayın meydana gelmesine bağlı değildir.

5. Değerleme ahlaki kural ve performans standartlarına göre gerçekleştirilmiştir.

6. Raporlama aşamasında görev alanlar mesleki eğitim şartlarına sahiptir.

7. Bu raporun konusu olan mülk şahsen incelenmiştir. Değerleme çalışmasında görev alanların değerlemesi yapılan mülkün yeri ve türü konusunda daha önceden deneyimi bulunmaktadır.

8. Raporda belirtilen kişiler haricinde hiç kimse bu raporun hazırlanmasında mesleki bir yardımda bulunmamıştır.

## **BÖLÜM 1 - RAPOR BİLGİLERİ**

### **1-1 Rapor Tarihi ve Numarası**

Bu rapor Halk Gayrimenkul Yatırım Ortaklığı A.Ş.'nin talebine istinaden şirketimiz tarafından 11.12.2017 tarihinde 2017-HAL�GYO-26 rapor no ile tanzim edilmiştir.

### **1-2 Rapor Türü**

Bu rapor SPK Mevzuatı çerçevesinde faaliyet gösteren Halk Gayrimenkul Yatırım Ortaklığı A.Ş.'nin mülkiyetinde bulunan taşınmazın günümüz piyasa koşullarında Türk Lirası (TL) cinsinden nakit ve/veya karşılığı peşin satış ve kira değerinin belirlenmesi ve SPK düzenlemeleri kapsamında değerlendirme amacı ile hazırlanan değerlendirme raporudur.

### **1-3 Raporu Hazırlayanlar**

04.12.2017 tarihinde şirketimiz **Değerleme Uzmanı Ali Yumuşak (SPK Lisans No:402973)** tarafından taşınmaz mahallinde yapılan inceleme sonucunda, ilgili kişi-kurum kuruluşlardan elde edilen bilgilerden faydalanılarak, farklı değerlendirme yöntemlerinden elde edilen sonuçların bir arada yorumlanması sonucunda hazırlanmış, **Değerleme Uzmanı H. Reha ÇOBANOĞLU (SPK Lisans No:400364)** ve **Sorumlu Değerleme Uzmanı Burhanettin TANDOĞAN (SPK Lisans No:400814)** tarafından kontrol edilmiştir.

### **1-4 Değerleme Tarihi**

Bu değerlendirme raporu Şirketimiz Değerleme Uzmanı Ali Yumuşak tarafından 04.12.2017 tarihinde gayrimenkul mahallinde yapılan çalışmalara istinaden 11.12.2017 tarihinde hazırlanmıştır.

### **1-5 Dayanak Sözleşmesi**

Şirketimiz ile Halk Gayrimenkul Yatırım Ortaklığı A.Ş.'nin arasında tarafların hak ve yükümlülüklerini belirleyen 01.11.2017 tarihli dayanak sözleşmesi hükümlerine bağlı kalınarak hazırlanmıştır.

### **1-6 Raporun Kurul Düzenlemeleri Kapsamında Değerleme Amacıyla Hazırlanıp Hazırlanmadığına İlişkin Açıklama**

Bu rapor Sermaye Piyasası Kurulu Seri VII No: 35 sayılı "Sermaye Piyasası Mevzuatı Çerçevesinde Değerleme Hizmeti Verecek Şirketlere ve Bu Şirketlerin Kurulca Listeye Alınmalarına İlişkin Esaslar Hakkında Tebliğ" hükümleri ile kurulun 20.07.2007 tarih 27/781 sayılı kararında yer alan değerlendirme raporlarında bulunması gereken asgari hususlar çerçevesinde hazırlanmıştır.

### **1-7 Şirket Bilgileri**



**Şirket Unvanı :** A Artıbir Gayrimenkul Değerleme A.Ş.

**Şirket Adresi :** Nişantaş Mahallesi, Dr. Hulusi Baybal Caddesi, Demirci İş Merkezi B Blok  
8.Kat No: 808 Selçuklu/KONYA

### 1-8 Müşteri Bilgileri

**Şirket Unvanı :** Halk Gayrimenkul Yatırım Ortaklığı A.Ş.

**Şirket Adresi :** Şerifali Çiftliği Tatlısu Mah. Ertuğrulgazi Sokak No:1 Yukarı Dudullu  
Ümraniye/İSTANBUL

### 1-9 Müşteri Taleplerinin Kapsamı ve Varsa Getirilen Sınırlamalar

Bu değerlendirme raporu; İstanbul ili, Fatih ilçesi, Hobyar mahallesi, 418 ada, 2 parselde "Kargir Banka Hizmet Binası" vasfıyla kayıtlı, mülkiyeti Halk Gayrimenkul Yatırım Ortaklığı A.Ş.'ne ait olan taşınmazın günümüz piyasa koşullarında TL cinsinden nakit veya nakit karşılığı peşin satış/kira değerinin belirlenmesi ve SPK düzenlemeleri kapsamında değerlendirme amacı ile hazırlanmıştır. İş bu değerlendirme raporu; raporda detayları verilen taşınmazın güncel piyasa rayiç değerinin tespiti ve sermaye piyasası mevzuatı gereğince, değerlendirme raporlarında bulunması gereken asgari hususlar çerçevesinde değerlendirme raporunun hazırlanması olup, müşteri tarafından getirilen bir kapsam ve sınırlama bulunmamaktadır.

## BÖLÜM 2 - DEĞER TANIMLARI, GENEL TANIMLAR

### 2-1 Değerlemenin Amacı ve Tasarlanan Kullanımı

Söz konusu değerlendirme çalışması İstanbul ili, Fatih ilçesi, Hobyar mahallesinde konumlu gayrimenkulün satış/kira piyasa değerinin belirleme amacıyla hazırlanmıştır. Bu raporda resmi kurum araştırmaları yapılarak yasal ve hukuki boyutuyla gayrimenkulün durumu irdelenmiş ve piyasa koşullarına uygun olarak piyasa değeri araştırılıp tespit edilmiştir. Ayrıca rapor kapsamında değere etki eden unsurlar mevcut piyasa koşulları içinde değerlendirilmiş ve değere nasıl ulaşıldığı hakkında bilgi verilmiştir.

### 2-2 Değerin Tanımı ve Piyasa Değeri Açıklaması

Piyasa değeri belirli bir kıymet biçme tarihinde istekli bir alıcı ve istekli bir satıcının hiçbir başka etki altında kalmadan ve kendi çıkarlarını kollayarak doğru bir pazarlama sonucu satışı gerçekleştirebilecekleri tahmini bir miktardır. Bu tanımlamada ifade edilen, satışın belirlenen bir tarihte tamamlanması ve tapunun satıcıdan alıcıya aşağıdaki şartlar altında devredilmesidir:

- Alıcı ve satıcı mantıklı hareket etmektedir.
- Her iki taraflar gayrimenkul ile ilgili bilgi sahibidirler ve kendilerine azami faydayı sağlayacak şekilde hareket etmektedirler.
- Gayrimenkulün satışı için açık piyasada makul bir süre tanınmıştır.
- Ödeme nakit veya benzeri araçlarla peşin olarak yapılmaktadır.
- Gayrimenkulün alım - satım işlemi sırasında gerekebilecek finansman piyasa faiz oranları üzerinden gerçekleştirilmektedir.

### 2-3 Değerlendirilen Mülk Hakları

Raporda değerlendirilen mülkiyet hakkı tam mülkiyet hakkıdır.

### 2-4 İşin Kapsamı



Bu çalışma kapsamında çalışmayı gerçekleştiren değerlendirme uzmanı bir takım araştırmalarda ve analizlerde bulunmuştur. Elde ettiği verilerin bir kısmı çalışmakta olduğu ofis ortamından sürekli güncellenen verilerden temin edilmiştir.

Diğer veriler ise;

Yaptığı çalışmanın bağlı olduğu Belediye, Tapu Sicil Müdürlüğü, İl Özel İdaresi, Kadastro Müdürlüğü v.b. resmi kurumlarda incelemelerde bulunulmuştur.

Arz talep ilişkisi ve fiyat araştırmaları bölgedeki emlak ofislerinden araştırılmıştır.

Bölge ve saha analizi bizzat gidilerek incelenmiş ve fotoğraflanmıştır.

### **BÖLÜM 3 - DEĞERLEME KONUSU TAŞINMAZIN TANIMI VE VERİLERİN SUNULMASI**

#### **3-1 Piyasa Yöresi, Şehir, Komşuluk Çevresi ve Konum Verileri**

##### **İstanbul İli Hakkında Genel Bilgiler<sup>1</sup>**

İstanbul ili, Türkiye'nin kuzeybatısında konumlu olan kıtalararası bir şehirdir. İstanbul'un Avrupa'daki bölümüne "Avrupa Yakası" veya "Rumeli Yakası"; Asya'daki bölümüne ise "Anadolu Yakası" veya "Asya Yakası" denilmektedir. İstanbul'un toplamda 39 ilçesi olup, bunlardan 25 tanesi Avrupa Yakası'nda, 14 tanesi ise Anadolu Yakası'nda yer almaktadır. Şehir tarihsel süreçte incelendiğinde, doğal sınırlar (Marmara Denizi, Boğaziçi ve Haliç) ile surlar arasında kurulmuş olup, batı yönünde 4 defa genişletilmiştir.

Dünyanın en eski şehirlerinden biri olan İstanbul, 330-395 yılları arasında Roma İmparatorluğu, 395-1204 ile 1261-1453 yılları arasında Bizans İmparatorluğu, 1204-1261 arasında Latin İmparatorluğu ve son olarak 1453-1922 yılları arasında Osmanlı İmparatorluğu'nun başkenti olmuştur. Karadeniz ile Marmara Denizi'ni bağlayan ve Asya ile Avrupa'yı ayıran boğaza ev sahipliği yapması nedeniyle, İstanbul'un jeopolitik önemi oldukça yüksektir. Bugün tamamına yakını doldurulmuş olan ya da kaybolan doğal limanları bulunmaktadır. Bu özelliklerden dolayı bölge toprakları üzerinde uzun süreli egemenlik anlaşmazlıkları ve savaşlar yaşanmıştır.

Günümüzde İstanbul tarih, sosyo-kültür ve ekonomik açıdan Türkiye'nin en önemli şehirlerindedir. Şehir, iktisadi büyüklük açısından dünyada 34., nüfus açısından -belediye sınırları göz önüne alınarak yapılan sıralamaya göre- Avrupa'da 1., dünyada ise 6. Sırada yer almaktadır.

<sup>1</sup> İstanbul ili hakkındaki genel bilgiler çeşitli internet sitelerinden alınarak derlenmiştir.



### Coğrafik ve Topoğrafik Yapı

İstanbul 41° K, 29° D koordinatları arasında yer almaktadır. Batıda Çatalca Yarımadası, doğuda Kocaeli Yarımadası, kuzeyde Karadeniz, güneyde Marmara Denizi ve ortada İstanbul Boğazı'ndan oluşan kent, kuzeybatıda Tekirdağ'a bağlı Saray, batıda Tekirdağ'a bağlı Çerkezköy, Çorlu, güneybatıda Tekirdağ'a bağlı Marmara Ereğlisi, kuzeydoğuda Kocaeli'ne bağlı Kandıra, doğuda Kocaeli'ne bağlı Körfez, güneydoğuda Kocaeli'ne bağlı Gebze ilçeleri ile komşudur. İstanbul'u oluşturan yarımadalardan Çatalca Avrupa, Kocaeli ise Asya anakaralarında yer almaktadır. Kentin ortasındaki İstanbul Boğazı ise bu iki kıtayı birleştirir. İstanbul toprakları az engebeli olup, en yüksek noktası Kartal ilçesindeki Aydos Tepesi'dir. İstanbul'daki başlıca doğal göller Büyükçekmece, Küçükçekmece ve Durusu gölleridir.

### İklimi ve Doğal Bitki Örtüsü

İstanbul ve yakın çevresinde, Karadeniz ile Akdeniz makro iklimleri arasında geçiş özellikleri görülmektedir. Hava sıcaklıkları ve yağış ortalamaları düzensiz; bitki örtüsü dengesizdir. İstanbul'un coğrafi özellikleri ve toprak koşulları orman oluşumlarına olanak verir niteliktedir. Ancak şehir içinde ormanların ve ormanlarda görülen ağaç türlerinin dağılımı düzensizdir. İstanbul'un en önemli ormanları Belgrad Ormanı, Aydos Ormanı ve Kayışdağı Ormanı'dır. İstanbul'daki orman arazilerinin yüzölçümü 240.960 hektar ağaçlıklı; 294.299 hektar da açıklık olmak üzere toplam 535.259 hektardır.

Doğal ormanların bozulduğu ya da tahrip edildiği bölgelerde psödomaki oluşumları gözlenmektedir. Kuzeyde, Karadeniz yakınlarında görülen psödomakiler, bölgenin toprak yapısı ve iklim özellikleri nedeniyle olağandan çok daha boylu ve güldür. Son yarım yüzyılda şehirdeki orman varlığı nüfus artışıyla paralel olarak gerilemiştir. Boğaz'a yapılan köprüler nedeniyle şehrin öngörülen doğu-batı doğrultusundaki genişlemesi kuzeye kaymış; bu nedenle orman arazileri yeni yerleşim bölgeleri oluşturmak adına tahrip olmuştur.



## Kentleşme

İstanbul'un şehir yapısı ve şekli sürekli değişmektedir. Yunan, Roma ve Bizans dönemleri boyunca Konstantinopolis'in tarihi yarımadasında, Galata'da (Pera, sonraki adıyla Beyoğlu), Chalcedon (Kadıköy) ve Chrysopolis'te (Üsküdar) önemli derecede yenilenme ve büyümeler yaşanmıştır.



Son yıllarda inşa edilen çok yüksek yapılar, nüfusun hızlı büyümesi göz önüne alınarak yapıldığı öne sürülmektedir. Şehrin hızla genişlemesinden dolayı konutlaşma, genellikle şehir dışına doğru ilerlemektedir. Şehrin sahip olduğu en yüksek çok katlı ofis ve konutlar, Avrupa Yakası'nda bulunan Levent, Mecidiyeköy ve Maslak semtlerinde toplanmıştır. Levent ve Etiler'de çok sayıda alışveriş merkezi bulunmaktadır. Türkiye'nin en büyük şirket ve bankalarının önemli bir kısmı bu bölgede konumlanmıştır.

20. yüzyılın ikinci yarısından itibaren, özellikle Anadolu Yakası'nda denize yakın yazlık konutların ve lüks köşkların yapımına hız verilmiştir. Kadıköy ilçesindeki Bağdat Caddesi genişliği ve uzunluğuyla birçok alışveriş merkezi ve restoran barındırmaktadır. Bu gelişmeler bölgenin değişiminde etkili olmuştur. Yakada, son yıllarda gerçekleşen nüfus büyümesinin en büyük faktörü Anadolu'dan gelen göç olmuştur. Günümüzde, İstanbul nüfusunun %66'sı Avrupa Yakası'na yerleşmiştir.

## Demografik Yapı

İstanbul nüfusu 2016 yılı Adrese Dayalı Nüfus Kayıt Sistemi'ne göre 14.804.116 kişi olarak saptanmıştır. İstanbul'un yüzölçümü 5.461 km<sup>2</sup> olup, km<sup>2</sup>'ye 2.711 kişi düşmektedir. İstanbul'da yoğunluğun en fazla olduğu ilçe, 42.644 kişi ile Güngören ilçesidir. İlde yıllık nüfus artış oranı % 1,00 olmuştur.

2016 yılında TÜİK verilerine göre 39 İlçe ve belediye, bu belediyelerde toplam 960 mahalle bulunmaktadır.

İstanbul'da ikamet edenlerin yalnızca yüzde 14,81'inin nüfusu İstanbul'a kayıtlıdır. İkamet edenlerin nüfusa kayıtlı oldukları illere göre yapılan sıralamada Sivas 758.208 (%5,21), Kastamonu 557.166 (%3,83), Ordu 510.976

İlçe	Nüfus	İlçe	Nüfus
Adalar	14.478	Gaziosmanpaşa	499.766
Arnavutköy	247.507	Güngören	298.509
Atasehir	422.513	Kadıköy	452.302
Avcılar	430.770	Kağıthane	439.685
Bağcılar	751.510	Kartal	459.298
Bahçelievler	598.097	Küçükçekmece	766.609
Bakırköy	222.437	Maltepe	490.151
Başakşehir	369.810	Pendik	691.681
Bayrampaşa	273.148	Sancaktepe	377.047
Beşiktaş	189.356	Sarıyer	342.753
Beykoz	250.410	Şile	34.241
Beylikdüzü	297.420	Silivri	170.523
Beyoğlu	238.762	Şişli	272.803
Büyükkçekmece	237.185	Sultanbeyli	324.709
Çatalca	68.935	Sultangazi	525.090
Çekmeköy	239.611	Tuzla	242.232
Esenler	457.231	Umraniye	694.158
Esenyurt	795.010	Üsküdar	535.537
Eyüp	377.650	Zeytinburnu	287.897
Fatih	417.285	<b>İSTANBUL</b>	<b>14.804.116</b>



(%3,51), Giresun 487.587 (%3,35), Tokat 473.252 (%3,25) ve Samsun 426.629 (%2,93) kişi ile en üst sıralardadır.

### **Ekonomik Yapı**

İstanbul, kara ve deniz ticaret yollarının bir kavşağı olması ve stratejik konumu nedeniyle Türkiye'de ekonomik yaşamın merkezi olmuştur. İstanbul, aynı zamanda Türkiye'nin en büyük sanayi merkezlerinden olup, ülkedeki sanayi istihdamının %20'sini karşılamaktadır. Ayrıca yaklaşık olarak %38'lik endüstriyel alana sahiptir.

İstanbul gıda sanayi, tekstil üretimi, petrol ürünleri, kauçuk, metal eşya, deri, kimya, ilaç, elektronik, cam, teknolojik ürünler, makine, otomotiv, ulaşım araçları, kâğıt ve kâğıt ürünleri ve alkollü içkiler, kentin önemli sanayi ürünleri arasında yer almaktadır. Forbes Dergisi'nin yaptığı araştırmaya göre 2008 yılı Mart itibarıyla 35 milyardere sahip şehir dünya sıralamasında dördüncü olmuştur. Brookings Institution ve JP Morgan'ın 2014 yılı baz alınarak oluşturulan ekonomide yükselen kentler sıralamasında İstanbul 300 şehir arasında İzmir'in ardından 3. Sırada olmuştur. Yine bu rapora göre İstanbul'daki 2014 yılındaki işsizlik oranı %6,5 olarak gerçekleşmiştir.

İstanbul'da ilk olarak 1866 yılında hizmete giren Dersaadet Tahvilat Borsası, 1986 yılı başlarında mevcut yapı değiştirilerek bugünkü İstanbul Menkul Kıymetler Borsası (İMKB) açılmıştır. 19. ve 20. yüzyıl başlarında Galata semtinde bulunan Bankalar Caddesi Osmanlı İmparatorluğu için finans merkezi olmuştur. Bu bölgede Osmanlı'nın merkez bankası olan Bank-ı Osmanî (1856 yılından sonra yeniden düzenlenerek 1863 yılından itibaren Bank-ı Osmanî-i Şahane) ve Osmanlı Borsası bulunmaktaydı. Bankalar Caddesi, 1990 yılına kadar finans ve ekonomi merkezi olmayı korumuş fakat yenileşme hareketi başlaması sonucu modern iş merkezleri Levent ve Maslak bölgeleri olmuştur.

Günümüzde İstanbul, Türkiye'nin %55 üretimine ve %45'lik ticaret hacmine sahiptir. İstanbul, Gayrisafi Millî Hasıla'nın %21.2'lik kısmını oluşturmakta olup, toplam ihracattaki payı %45,2, ithalattaki payı ise %52,2'i olmuştur.

İstanbul ekonomisinde turizmde önemli bir yeri bulunmaktadır. İstanbul'un tarihi, anıtlar ve yapıtların fazlalığı ve Boğaz'a sahip olması nedeniyle önemli turizm merkezlerinden biridir. Turistler arasında en büyük pay Almanlara ait olup, Almanları Ruslar, Amerikalılar, İtalyanlar ve Fransızlar izlemektedir. İstanbul'da çeşitli ekonomik sınıflara hitap eden 5 yıldızlı zincir otellerden, butik aile işletmesi otellere kadar 1180'den fazla otel bulunmaktadır. Son yıllarda dünya çapında isim yapmış zincir oteller İstanbul'a yoğun ilgi göstermektedirler.

### **Ticaret ve Sanayi**

İstanbul'da Boğaz köprülerinin, Asya ve Avrupa gibi merkezler arasında uzanan otoyolların, demiryoluyla da Asya ve Avrupa'ya bağlanması ve büyük limanları olması sebebiyle bölgenin ekonomik hayatında ticaret en büyük paya sahiptir. İstanbul'un ticaret sektörü ülke toplamının %27'sini oluşturmakta olup, dışalım ve dışsatım konusunda da İstanbul, Türkiye çapında birinci sırada yer almaktadır. Türkiye'de hizmet veren özel bankaların tümünün, ulusal çapta yayın yapan gazetelerin, televizyon kanallarının, ulaşım firmalarının ve yayınevlerinin ise tümüne yakınının genel merkezleri İstanbul'da bulunmaktadır. Nitekim, İstanbul ekonomisinde bankacılıkla birlikte ulaştırma-haberleşme sektörü %15'i aşan bir paya sahiptir.

Türkiye'nin büyük sanayi kuruluşlarından pek çoğunun genel merkezi ve fabrikası İstanbul'da bulunmaktadır. İstanbul'da madeni eşya, makine, otomotiv, gemi yapımı, kimya, dokuma, konfeksiyon, hazır gıda, cam, porselen ve çimento sanayii gelişmiştir. 2000'li yılların başında payı %30'a yakın olan sanayi, ticaretten sonra ildeki ikinci büyük sektördür. Cumhuriyet'in



kurulmasıyla hızla sanayileşen İstanbul'da ilk fabrikalar Haliç kıyılarına kurulmuş; ancak şehirde yarattıkları kirlilik ve olumsuz etkenlerden ötürü tasfiye edilerek şehrin dışında oluşturulan organize sanayi bölgelerine taşınmıştır. Ancak İstanbul'un en büyük sanayi bölgelerinden olan Atatürk Oto Sanayi Sitesi ve İkitelli Organize Sanayi Bölgesi, yerleşim yerlerinin bu yönde gelişim göstermesi nedeniyle günümüzde yerleşim yerlerinin arasında kalmıştır.

### ***Tarım ve Hayvancılık***

İstanbul, tarih boyunca üretim merkezi olmaktan çok tüketim merkezi olmuştur. Dolayısıyla, tarım İstanbul ekonomisinde küçük bir yere sahip olup, geçmişte ürettiği az miktarda tarımsal ürünle, kendi gereksiniminin bir bölümünü karşılayabiliyorken; günümüzde tarım alanlarının hızla kentleşmesi ve kırsalda yaşayan halkın merkeze yönelmesi nedeniyle, ilde tarımın payı en geri düzeylerine ulaşmıştır.

Günümüzde İstanbul topraklarının %30'u tarıma elverişli olmasına karşın bu alanlar tam değerlendirilmemektedir. 390.150 dekarla, ekim alanlarının yarısından fazlası buğdaya ayrılmıştır. Sebze olarak 4.964 dekarla taze fasulye, meyve olarak 26.617 dekarla fındık üretimi ilk sırada yer almaktadır. Tarımsal üretimde ön plana çıkan ilçeler arasında Çatalca, Silivri, Şile, Eyüp, Beykoz ve Kartal bulunmaktadır.

İstanbul'da hayvancılık genel olarak çiftlik, mandıra ve ağıllarda, sığır besiciliği, tavukçuluk ve balıkçılıktır. Özellikle çevre illerdeki balıkçıların, İstanbul dışında avladıkları balıkları İstanbul'da piyasaya sürmeleri nedeniyle, balıkçılığın hayvancılık alanındaki payı oldukça yüksektir. Hayvancılık sektörüyle şehrin günlük süt ve yumurta gereksinimi bir miktar karşılanmaktadır. Ancak İstanbul hayvancılık alanında kendine yetemediği için, ürettiği miktarın çok daha fazlasını diğer illerden satın almaktadır. İstanbul'da sınırlı miktarda arıcılık, ipekböcekçiliği de yapılmakta olup, geçmişte Ayazağa, Kemerburgaz, Hacımaşlı gibi yerlerde domuz çiftlikleri de bulunmaktaydı.

### ***Ormancılık ve Madencilik***

Avrupa Yakası'nın kuzeydoğusunda yer alan Sarıyer ilçesi Maden mahallesinde altın, gümüş ve bakır damarları olduğu Bizans döneminden bu yana bilinmesine karşın, işletilmeye değmeyecek düzeydedir. İstanbul'da metal cevheri olarak çıkartılan tek maden mangan olup, mangan madenleri şehrin batısında Çatalca ve Silivri ilçelerinde bulunmaktadır. Şehrin batısında, kuzeyinde ve kuzeybatısında kömür ve linyit ocakları vardır. Jeolojik yapısının uygunluğu nedeniyle İstanbul'un pek çok yerinde taş ocakları bulunmaktadır. Bu ocaklar Karadeniz kıyılarından Adalar'a kadar birçok yerde görülebilmektedir. İstanbul'da geçmişte çıkarılan mermer, kalker, kuvarsit, perlit, kaolen, kil ve kum gibi kaynaklardan bazıları inşaat sektöründen gelen yüksek talep sonucunda bugün tükenmiş; ya da tükenme noktasına gelmiştir. Özellikle çıkartılan kuvarsit ve kaolen sayesinde İstanbul'da cam ve seramik sanayii gelişmiştir.

İstanbul genelinde tüm orman alanları koruma altına alınmış olmakla birlikte, sınırlı miktarda ormancılık faaliyeti yürütülmektedir. Geçmişte doğal oluşumlu ormanların büyük bir bölümünden kente yakacak odun sağlamak için yararlanılmış ancak son yıllarda doğalgazın yaygınlaşması sebebiyle bu gereksinim azalma göstermiştir. İstanbul'daki bu baltalık ormanların bir bölümü günümüzde bozuk ormanlara dönüşmüştür.

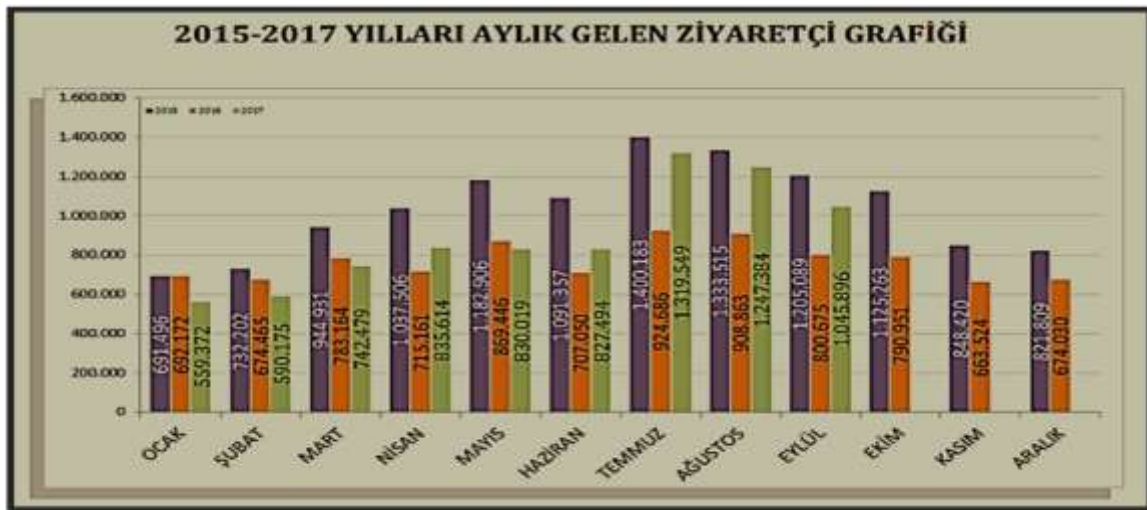
### ***Turizm***

Binlerce yıldır, değişik insan topluluklarının yaşadığı İstanbul topraklarının hemen her yöresinde, tarihin çeşitli dönemlerinden kalma tarihî eserlerle karşılaşmak mümkündür. Envanterlerde kayıtlı binlerce tarihî eser arasında, kent duvarları, saraylar, kasırlar, camiler, kiliseler, sinagoglar, çeşmeler ve konaklar bulunur. Tarihi değerlerin yanında İstanbul aynı zamanda kültür-sanat, eğlence, eğitim gibi alanlarda da ulusal ve uluslararası platformlarda ön plana çıkmaktadır. Tüm bu yönleriyle İstanbul, turizm alanında ülke ekonomisine önemli katkı sağlamaktadır.

2017 yılının ilk dokuz ayında İstanbul'a gelen yabancı turistlerin toplamdaki yüzdeleri incelendiğinde; Almanlar:%9.2, İranlılar:%8.0, Suudi Arabistanlılar:%5.9, Iraklılar:%5.2, Ruslar:%4.4, İngilizler:%3.5, Fransızlar:%3.4, Amerikalılar:%2.9, Ukraynalılar:%2.8, Kuveytliler:%2.5, Hollandalılar:%2.3, Azerbeycanlılar:%2.0 olduğu görülmektedir.<sup>2</sup>

	TÜRKİYE		İSTANBUL		2016'ya Göre Değişim Oranı (Aylık)	2016'ya Göre Değişim Oranı (Kümülatif)
	2016	2017	2016	2017		
<b>OCAK</b>	1.170.333	1.055.474	692.172	559.372	-19,2	-19,2
<b>ŞUBAT</b>	1.240.633	1.159.833	674.465	590.175	-12,5	-15,9
<b>MART</b>	1.652.511	1.587.007	783.164	742.479	-5,2	-12,0
<b>NİSAN</b>	1.753.045	2.070.322	715.161	835.614	16,8	-4,8
<b>MAYIS</b>	2.485.411	2.889.873	869.446	830.019	-4,5	-4,7
<b>HAZİRAN</b>	2.438.493	3.489.940	707.050	827.494	17,0	-1,3
<b>TEMMUZ</b>	3.468.202	5.075.961	924.686	1.319.549	42,7	6,3
<b>AĞUSTOS</b>	3.183.003	4.658.463	908.663	1.247.384	37,3	10,8
<b>EYLÜL</b>	2.855.397	?	800.675	1.045.896	30,6	13,0
	20.246.808		7.075.482	7.997.982		

Atatürk ve Sabiha Gökçen Havalimanları ile Haydarpaşa, Pendik, Tuzla, Zeytinburnu, Ambarlı ve Karaköy limanlarından alınan verilere göre; 2017 yılı ocak-eylül aylarında İstanbul'a gelen yabancı sayısını geçen yıla oranla %13 oranında artmıştır. 2016 yılı başından itibaren düşüş gözlenen İstanbul'a gelen yabancı sayılarında son üç ay gelen yabancı sayılarıyla kümülatifte tekrar artışa geçmiştir. 2017 eylül ayında, geçen yılın aynı ayına göre gelen yabancı sayısı yaklaşık %31 artmıştır.<sup>3</sup>



<sup>2</sup> İstanbul İl Kültür ve Turizm Müdürlüğü resmi web sayfasından derlenmiştir.

<sup>3</sup> İstanbul İl Kültür ve Turizm Müdürlüğü resmi web sayfasından derlenmiştir.

Yukarıdaki grafikte görüldüğü üzere 2017 İstanbul'a gelen yabancı ziyaretçi değerleri 2016 yılındaki değerleri aşmış olup, 2015 yılı değerlerine yaklaşmıştır.

İstanbul turizm açısından gerekli altyapıya büyük oranda sahiptir. Kültür ve Turizm Bakanlığımızdan "İşletme Belgesi" 540 konaklama tesisin tamamının yatak kapasitesi toplamı 108.446 olup, 36.108 yatak kapasiteli konaklama tesisi inşası devam etmektedir.

Kültür ve Turizm Bakanlığından "İşletme Belgesi" Yeme - İçme ve Eğlence Tesisleri toplam kapasitesi 115.513 kişi olup, bu kapasitenin 31.577 kişilik kısmı Yüzer Lokantalar, Gününbirlik Gezi Tekneleri ve Ticari Yatlar olarak belgelendirilen deniz taşıtlarına aittir. Ayrıca İstanbul'da inşası devam eden toplam 7.246 kişi kapasiteli Yeme - İçme ve Eğlence Tesisi bulunmaktadır. Bunlarla birlikte ülkemizdeki toplam 9.626 Seyahat Acentası'nın %35'i (3.330'u) İstanbul'da bulunmaktadır. İstanbul'daki bu 3.330 Turizm Seyahat Acentası'nın %97.6'sı A grubu, %1'i B grubu ve %1.4'ü C grubundan oluşmaktadır.

### Ulaşım

İstanbul'da ulaşım kara, hava, deniz ve demiryolları gibi çeşitli şekillerde sağlanmakta olup, bölgede şehiriçi, şehirlerarası ve uluslararası taşımacılığın yapıldığı büyük merkezler bulunmaktadır. İstanbul'da havayolu ulaşımının yapıldığı iki sivil havalimanı ve inşaatı devam eden 3. Havalimanı olarak da adlandırılan havalimanı bulunmaktadır. İstanbul'da yurtiçi ve yurtdışı pek çok merkeze aktarma yapmaksızın uçmak mümkündür. İldeki havalimanlarından Atatürk Havalimanı, Avrupa Yakası'nda Bakırköy ilçesinde; Sabiha Gökçen Havalimanı Anadolu Yakası'nda Pendik ilçesinde; inşaatı devam eden havalimanı ise Avrupa Yakası'nda Arnavutköy ilçesinde yer almaktadır.

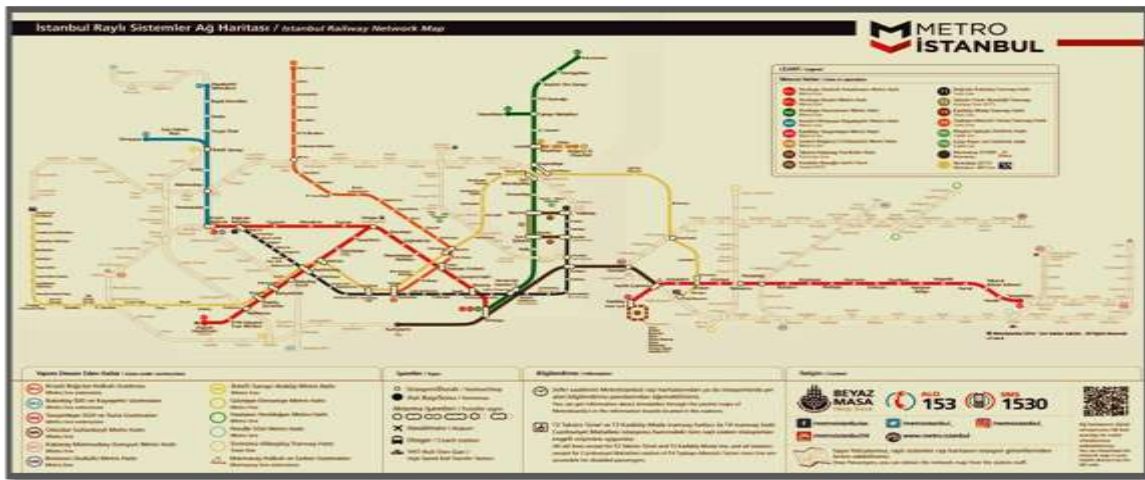
Karayoluyla ulaşım ise İstanbul'da özellikle şehirlerarası yolculukta büyük bir paya sahiptir. Türkiye'nin her iline ve ayrıca Gürcistan, Yunanistan, Bulgaristan gibi komşu ülkelere İstanbul'dan doğrudan seferler yapılmaktadır. Anadolu Yakası'nda Harem Otogarı, Avrupa Yakası'ndaysa Büyük İstanbul Otogarı (Esenler Otogarı) hizmet vermektedir. İstanbul Otogarı da metroyla kent merkezine bağlanmaktadır. Bunun dışında şehrin değişik bölgelerinde, kimi büyük seyahat firmalarının işletmesini yaptığı cep otogarları da mevcuttur.



Demiryolu ise bu iki ulaşım yoluna oranla daha az tercih edilen ulaşım çeşididir. İstanbul'dan Eskişehir, Ankara, Konya, Adana, Bitlis, Van gibi yurtiçi merkezler ile Yunanistan, Bulgaristan, Romanya, Sırbistan, Macaristan, İran, Suriye ve Irak gibi dış merkezlere tren seferleri yapılmaktadır.

Deniz yoluyla ise ilde düzenli ulaşım yalnızca yurtdışında gerçekleştirilir. İstanbul'dan Yalova'ya, Balıkesir'e ve Bursa'ya feribot ve araba vapuru seferleri vardır. İstanbul Limanı'na turistik amaçlarla gelen münferit gemiler dışında yurtdışı varışlı gemi seferi bulunmamaktadır.

İstanbul'da şehiriçi ulaşım ise büyük bir sektördür. Otobüslerle ulaşım sağlayan İETT; şehirhatları vapurlarını ve deniztaksi işleten İDO; tramvay, metro, füniküler ve teleferik hatlarının sahibi İstanbul Ulaşım A.Ş.; banliyö hizmeti sağlayan TCDD; dolmuşlar, yolcu motorları ve ticari taksilerle İstanbul kompleks bir ulaşım ağına sahiptir. İstanbul'da şehiriçi raylı sistem uzunluğu 75.5 km olup, 51.5 kilometrelik raylı sistem inşaatı sürmektedir. İETT, 5.000 otobüslük filoyla, İDO, 89 gemiden oluşan filosuyla ile 33 hatta, 82 noktaya hizmet vermektedir.



İstanbul'dan O-1, O-2, O-3 ve O-4 otoyolları geçmekte olup, otoyollar Boğaziçi ve Fatih Sultan Mehmet Köprüsü ile birbirlerine bağlanmaktadır. Köprüler şehiriçi ulaşım da kilit noktalardır. Pik saatlerde köprülerde sık sık tıkanmalar oluşmaktadır. İstanbul'a bağlı köylerle ve Silivri, Çatalca, Şile gibi uzak ilçelere İETT'nin hatlarına ek olarak özel firmalar da ulaşım sağlamaktadır.

#### **Fatih İlçesi Hakkında Genel Bilgiler<sup>4</sup>**

Fatih, İstanbul'un Avrupa Yakası'nda Tarihi yarımada (Suriçi) denen İstanbul şehrinin kurulduğu ve geliştiği bölgenin tamamını kaplayan ve valilik, büyükşehir belediye başkanlığı, emniyet müdürlüğü ile şehrin vergi dairesi gibi kurumların yer aldığı İstanbul'un merkezi olarak da adlandırılan tarihi bir ilçedir. Fatih ilçesinin güneybatısında Zeytinburnu, kuzeybatısında Eyüp, kuzeyinde Haliç, doğusunda İstanbul Boğazı ve güneyinde Marmara Denizi bulunmaktadır. Fatih ilçesi 15,62 km<sup>2</sup> yüzölçümüne, 57 mahalleye ve 417.285 kişilik nüfusa (Adrese Dayalı Nüfus Kayıt Sistemi, 2016) sahiptir.

<sup>4</sup> Fatih ilçesi hakkındaki genel bilgiler çeşitli internet sitelerinden alınarak derlenmiştir.



Fatih Sultan Mehmet fethin onuncu yılında yıktığı Havariyun Kilisesi'nin yerine kendi adıyla anılan büyük bir külliye yaptırmıştır. Fatih Külliyesi'nin çevresinde zamanla bir Müslüman mahallesi oluşarak, Külliye'nin adıyla anılmaya başlayan bu mahalle hızla klasik bir Osmanlı-Türk şehri halini almış olup, Fatih semtine ve ilçesine adını vermiştir.

Fatih ilçesinin ekonomisi turizm, ticaret idari ve eğitimsel fonksiyonlara dayanmaktadır. Tarihi yarımada üzerinde yer alan Roma, Bizans ve Osmanlı eserleri ilçede turizm fonksiyonuna giderek önem kazandırmakta olup, özellikle yarımadanın eski Eminönü İlçesi içinde kalan kısımdaki işyerleri giderek turizme dönük işletmelere dönüşmektedir. Çapa semtinde eczaneler ve sağlık ekipmanları satan işletmeler yoğunlaşmıştır. Laleli semtinde, ağırlıklı olarak Bağımsız Devletler Topluluğu ve Ortadoğu ülkelerine dönük satış yapan konfeksiyon mağazaları yoğunlaşmıştır. Fatih ilçesi sınırları içinde 66 ilköğretim ve dengi eğitim kurumu, aralarında İstanbul Lisesi, Davutpaşa Lisesi, Pertevniyal Anadolu Lisesi, Vefa Lisesi, Cağaloğlu Anadolu Lisesi ve Fener Rum Erkek Lisesi gibi pek çok köklü ortaöğrenim kurumunun bulunduğu 37 lise ve İstanbul Üniversitesi, Biruni Üniversitesi, Kadir Has Üniversitesi merkez kampüsü, İstanbul Ticaret Üniversitesi Eminönü Kampüsü ve Marmara Üniversitesi rektörlüğü yer almaktadır.

Fatih ilçesinin merkezi konumu ve tarihsel yapısı sebebiyle kara, deniz ve raylı sistem ağları gelişmiştir. Fatih sınırları içerisinde Galata Köprüsü gibi tarihi karayolu bağlantıları, M1 hafif metro hattı, Kabataş-Bağcılar tramvay hattı, Marmaray, Sirkeci-Harem arasında feribot, Eminönü iskelesinden Kadıköy, Üsküdar ile İstanbul Boğazı'na şehir hatları ve İDO Yenikapı İskelesi'nden Bakırköy, Bostancı ve Kadıköy'e deniz otobüsü seferleri bulunmaktadır.

### 3-2 Taşınmazın Tapu Kayıt Bilgileri

<b>Ana Gayrimenkul 418 Ada / 2 Parsel</b>	
<b>İLİ</b>	: İSTANBUL
<b>İLÇESİ</b>	: FATİH
<b>MAHALLESİ</b>	: HOBYAR
<b>KÖYÜ</b>	: -
<b>SOKAĞI</b>	: -
<b>MEVKİİ</b>	: HAMİDİYE CADDESİ
<b>CİLT</b>	: 2
<b>SAYFA</b>	: 296
<b>SINIRI</b>	: PLANINDADIR.
<b>PAFTA NO</b>	: 25
<b>ADA NO</b>	: <b>418</b>



<b>PARSEL NO</b>	:	<b>2</b>			
<b>YÜZÖLÇÜMÜ</b>	:	<b>208 m<sup>2</sup></b>			
<b>NİTELİĞİ</b>	:	<b>KARGİR BANKA HİZMET BİNASI</b>			
<b>MALİK/HİSSE</b>	:	<b>HALK GAYRİMENKUL YATIRIM ORTAKLIĞI A.Ş. / TAM</b>			
<b>TAPU TARİHİ</b>	:	<b>28.10.2010</b>			
<b>YEVMIYE NO</b>	:	<b>14229</b>			
<b>KAT MÜLKİYETİ</b>		<b>KAT İRTİFAKI</b>		<b>CİNS TASHİHİ</b>	<b>X</b>
<b>ARSA</b>		<b>TARLA</b>		<b>DEVRE MÜLK</b>	

### 3-3 Taşınmazın Tapu Tetkiki

11.12.2017 tarihinde, saat 17:32 itibariyle Tapu Kadastro Genel Müdürlüğü Web Portalı üzerinden alınan güncel takbis belgesine göre değerlendirme konusu taşınmaz üzerinde aşağıdaki beyan kaydına rastlanmıştır.

**Beyan:** Eski Eser:12/06/1969 Tarih Yevmiye:2817 (12.06.1969 tarih ve 2817 sayı ile)

\*Gayrimenkul Yatırım Ortaklıklarına ilişkin esaslar tebliği III-48:1 22. Madde kapsamında değerlendirildiğinde; beyan kaydının taşınmazın portföyde bulunmalarına engel teşkil etmediği kanaatine varılmıştır.

### 3-4 Taşınmazın Kullanımına Dair Yasal İzinler Ve Belgeler

- Tapu Senedi Fotokopisi
- İmar Durum Belgesi
- Mimari Proje
- Yapı Ruhsatı
- Yapı Kullanma İzin Belgesi

### 3-5 Taşınmazın Son Üç Yıl İçinde Mülkiyet ve Diğer Hukuki Değişiklikler (İmar Durumu, Kamulaştırma İşlemleri, Vb.)

Taşınmaz son üç yıl içinde satışa ve herhangi bir hukuki işleme konu olmamıştır.

### 3-6 Gayrimenkulün Tapu Kayıt Bilgileri İle Mevcut Durumunun Uygunluğu

Tapu kayıtlarına göre "Kargir Banka Hizmet Binası" nitelikli ana taşınmaza ilişkin resmi kurum incelemeleri yapılmıştır. Cins Tashihli taşınmazın tapu kayıt bilgileri ile mevcut durumunun uygunluğu tespit edilmiştir.

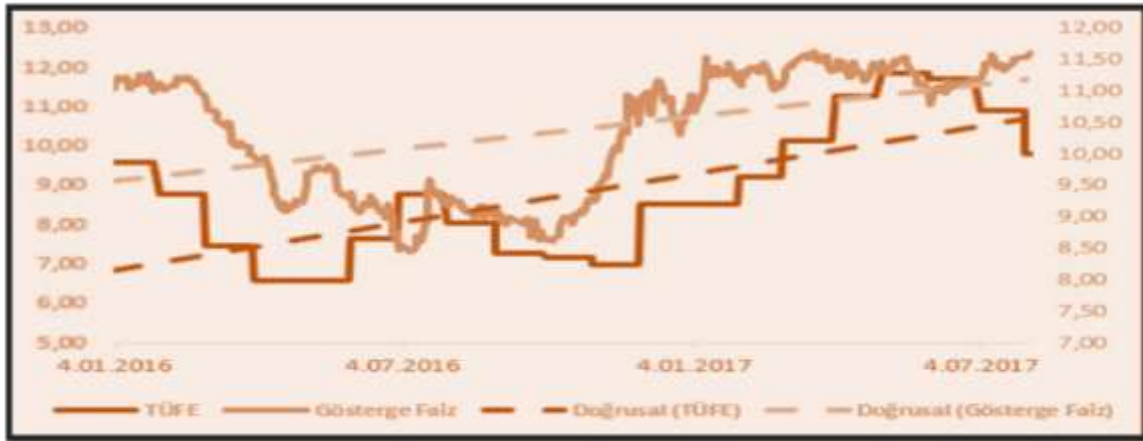
### 3-7 Mevcut Ekonomik Koşullar ve Gayrimenkul Piyasasının Analizi

Türkiye ekonomisinde yaşanan 2001 krizi ülkemiz için dönüm noktası olmuştur. Yıllar boyunca devam eden yüksek enflasyon, yüksek faiz ve kamu borçları gibi yapısal sorunlar ülkeyi büyük bir krize sürüklemiştir. Kriz sonrası yapılan yasal düzenlemeler (özellikle bankacılık konusunda) ve alınan tedbirlerle ülkemiz bir toparlanma sürecine girmiştir.

2001 krizi sırasında T.C. Hazinesi Devlet İç Borçlanma Senetleri (DİBS) aracılığı ile %140'lar mertebesinde borçlanırken, alınan önlemler ve devreye giren yapısal önlemler



sayesinde 2003 yılından sonra faizler hızlı düşüş trendine girmeye başlamıştır. Faizlerde 2013 yılı Mayıs ayında Cumhuriyet tarihinin en düşük seviyesi olan % 4,99 görülmüştür. Bu tarihten itibaren dünyadaki küresel ekonomik gelişmeler neticesinde, özellikle FED'in yaptığı parasal genişlemenin sonlanacağı beklentisi ve diğer jeopolitik risklerle beraber faizler artış eğilimine girmiştir. 2015 yılı sonu ve 2016 yılının ilk çeyreğinde faiz oranları %11 seviyelerine kadar çıkmıştır. 2016 yılı 15 Temmuz gününde yaşanan darbe girişimi sonrası alınan önlemler ve iyileşen risk algısı ile faizler yeniden gerilemekle birlikte. 2016 yılının son çeyreğinde başlayan olumsuz risk algısı nedeni ile faizler tekrar yükseliş trendine girmiş, başta dolar ve euro olmak üzere döviz piyasasında hızlı artış sinyalleri gözlenmiş; 2017 yılının başından itibaren de bu sinyaller realiteye dönmüş ve keza mevcut hükümetin faiz düşürme baskısı altındaki TCMB mecburen örtülü faiz artışına gitmiştir. Geline bu noktada piyasa faiz oranları %12 seviyelerini aşmış, \$/TL paritesi 3.75, €/TL paritesi ise 4.40 mertebelerine kadar yükselmiş olup, rapor tarihi itibarıyla \$/TL paritesi 3.80'i, €/TL paritesi ise 4.50'yi aşmış durumdadır. Döviz ve faizdeki hızlı artış Türkiye'nin Orta Vadeli Programını gerçekçi olmaktan uzaklaşan öngörüler nedeniyle ölü doğmuş hale getirmiştir. Daha yürürlüğe girmeden OVP'de revize yapma gereksinimi doğmuştur. Aşağıda yıllar bazında ikincili piyasadaki İç Borçlanma faiz Oranları yer almaktadır.

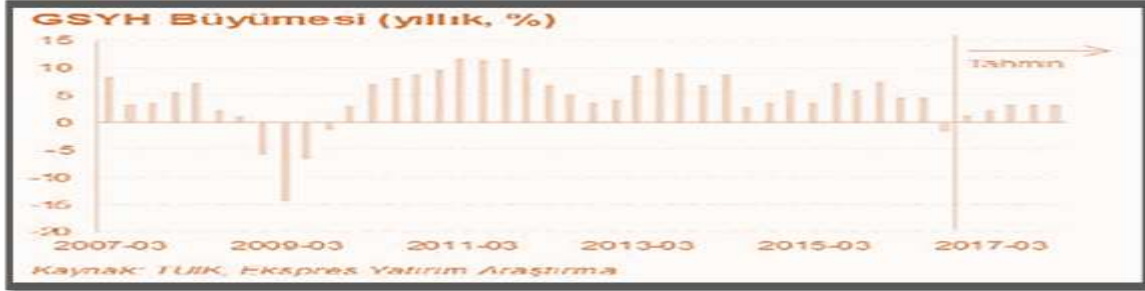


### TÜRKİYE BÜYÜME VERİLERİ VE YILLARA GÖRE ENFLASYON ORANLARI

Ülke ekonomisi 2001 krizine kadar 4 yıl boyunca üst üste büyüme kaydedememiştir. 2002-2008 yılları arasında ise üst üste pozitif büyüme sağlanmıştır. 2008 yılında dünyadaki genel ekonomik kriz sebebiyle ülkemizde de 2009 yılında pozitif büyüme gerçekleşmemiş, daha sonraki yıllar küçük de olsa tekrar pozitif büyümeler sağlanmıştır. TÜİK tarafından açıklanan 2017 yılı ikinci çeyrek büyüme verileri ise piyasa beklentilerinin (ortalama %4,6) üzerinde gerçekleşmiş olup, çeşitli risklere karşı, Türk ekonomisinin canlılığını yansıtmıştır.

2017 yılında özellikle FED'in para politikasında gevşemeyi sonlandırarak kontrollü kısıtlamaya gidecek beklentisi piyasaları oldukça sarsmış, ancak süratli faiz artışı yerine piyasanın el verdiği ölçüde artış yapılacağı sinyali alınması yanısıra, paraya boğulmuş olan piyasadaki geri alımlarında belli büyüklüklerde olacağı açıklanması/gerçekleşmesi ile kötümserlik yerini temkinli iyimserliğe bırakırken, bölgemizde yaşanan açık ve örtük savaşlar ekonomiyi tekrar darboğaza sokmuş, bunu aşmak için de bir anlamda kontrolsüz ölçüde dağıtılan teşviklerle (Kredi Garanti Fonu, Eximbank, KDV indirimleri, vergi ve SGK yapılandırılmaları vb.) ekonomideki olumsuzluk ötelenmiş ve dahi büyüme rakamları oldukça tatminkar seviyelere gelmiştir. Büyümenin ana gücü yine ihracat olmuştur. Tabii yaşanan

parasal gevşeme hemen kendini göstermiş ve aşağıda da detaylandırıldığı üzere enflasyonu da çift rakamlara geçecek şekilde yeniden gündemimize sokmuştur.



### Tüketici Fiyat Endeksi (Ekim-2017)

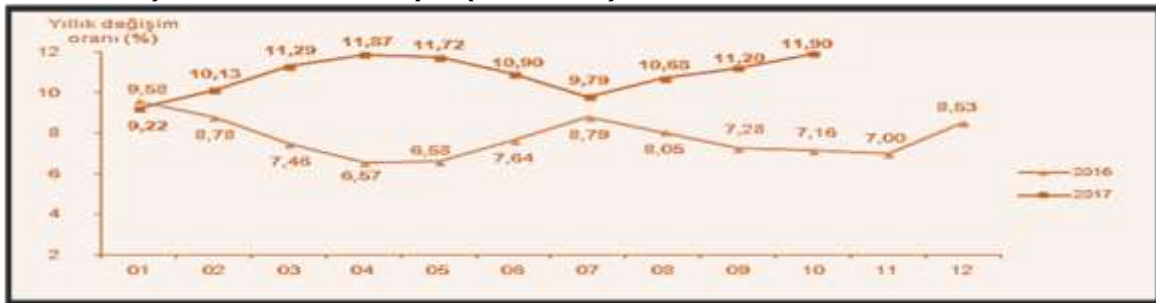
TÜFE'de (2003=100) 2017 yılı Ekim ayında bir önceki aya göre %2,08, bir önceki yılın Aralık ayına göre %9,52, bir önceki yılın aynı ayına göre %11,90 ve on iki aylık ortalamalara göre %10,37 artış gerçekleşmiştir.

Aylık en fazla düşüş gösteren grup %1,75 ile eğlence ve kültür; aylık en yüksek artış %11,51 ile giyim ve ayakkabı grubu; yıllık en fazla artış %16,79 ile ulaştırma grubunda gerçekleşmiştir.

İstatistiki Bölge Birimleri Sınıflaması (İBBS) 2. Düzey'de bulunan 26 bölge içinde, bir önceki yılın Aralık ayına göre en yüksek artış %10,68 ile TR52 (Konya, Karaman) bölgesinde, bir önceki yılın aynı ayına göre en yüksek artış %13,32 ile TRC1 (Gaziantep, Adıyaman, Kilis) bölgesinde ve on iki aylık ortalamalara göre en yüksek artış %11,99 ile TR81 (Zonguldak, Karabük, Bartın) bölgesinde gerçekleşmiştir.

**Anılan TÜFE artışı oldukça yüksek olup, önümüzdeki son üç ayda da 2 haneli rakamlarla yükselişini sürdürmesi** beklenmektedir. Herkesin kabul ettiği üzere Türkiye yapısal reformlarını gerçekleştirmediği enflasyonla parasal/fiscal mücadele yeterli olmamaktadır. Halen üretici fiyat endeksinde birikmiş enflasyonun da (%14,47) ilk fırsatta tüketicilere yansıtılacağı dikkate alındığında kamuoyunun takip ettiği TÜFE'nin tek haneli rakamlara düşmesi zor görünmektedir.

**Tablo: Türkiye'de Ortalama Enflasyon (2016-2017)**



## TÜRKİYE GAYRİMENKUL PİYASASININ ANALİZİ

### Türkiye İnşaat Sektörü Verileri

İnşaat Ciro ve Üretim Endeksleri, II. Çeyrek: Nisan – Haziran, 2017

**İnşaat Sektöründe Ciro %6 Arttı**

Mevsim ve takvim etkilerinden arındırılmış inşaat ciro endeksi, 2017 yılı II. çeyreğinde bir önceki çeyreğe göre %6 oranında arttı. Takvim etkilerinden arındırılmış inşaat ciro endeksi ise bir önceki yılın aynı çeyreğine göre %10 oranında arttı.



**İnşaat ciro endeksi ve değişim oranları, II. Çeyrek: Nisan-Haziran 2017 [2010=100]**

Gösterge	Arındırılmamış	Takvim etkilerinden arındırılmış		Mevsim ve takvim etkilerinden arındırılmış	
	Endeks	Endeks	Yıllık değişim (%)	Endeks	Çeyreklik değişim (%)
Ciro	156,2	156,2	10,0	161,9	6,0

### **Bina İnşaatı Maliyet Endeksi**

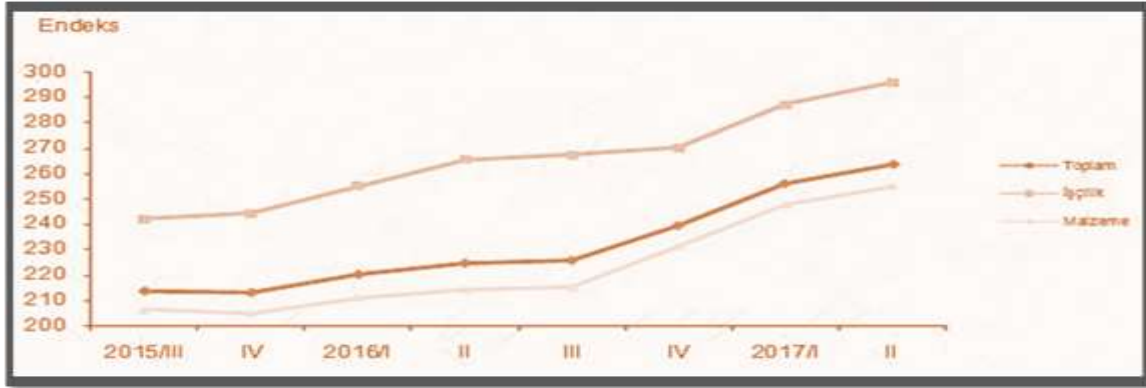
Bina inşaatı maliyet endeksi (BİME), Nisan-Mayıs-Haziran aylarını kapsayan 2017 yılı ikinci çeyreğinde, toplamda bir önceki çeyreğe göre %2,9, bir önceki yılın aynı çeyreğine göre %17,1 ve dört çeyrek ortalamalarına göre %13,0 arttı.

BİME'de 2017 yılı ikinci çeyreğinde işçilik endeksi bir önceki çeyreğe göre %3,1, malzeme endeksi ise %2,8 arttı. Bir önceki yılın aynı çeyreğine göre işçilik endeksi %11,5 ve malzeme endeksi %19,0 arttı.

**Tablo: Bina inşaatı maliyet endeksi değişim oranları, II. Çeyrek: Nisan-Haziran, 2017 [2005=100]**

	2016 II. çeyrek			2017 II. çeyrek		
	Toplam	İşçilik	Malzeme	Toplam	İşçilik	Malzeme
Bir önceki çeyreğe göre değişim oranı	2,2	4,1	1,5	2,9	3,1	2,8
Bir önceki yılın aynı çeyreğine göre değişim oranı	6,4	12,1	4,7	17,1	11,5	19,0
Dört çeyrek ortalamalarına göre değişim oranı	6,0	9,4	5,0	13,0	11,3	13,5

**Tablo: Bina inşaatı maliyet endeksi, 2015-2017 [2005=100]**



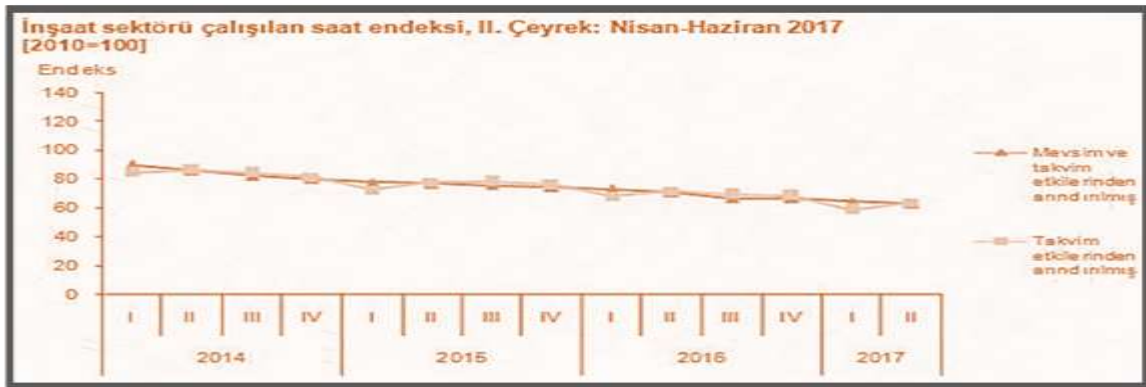
### **İnşaat Sektöründe İstihdam**

Mevsim ve takvim etkilerinden arındırılmış inşaat istihdam endeksi 2017 yılı II. çeyreğinde bir önceki çeyreğe göre %2,1 oranında azaldı. Takvim etkilerinden arındırılmış inşaat istihdam endeksi ise, bir önceki yılın aynı çeyreğine göre %10,2 oranında azaldı.



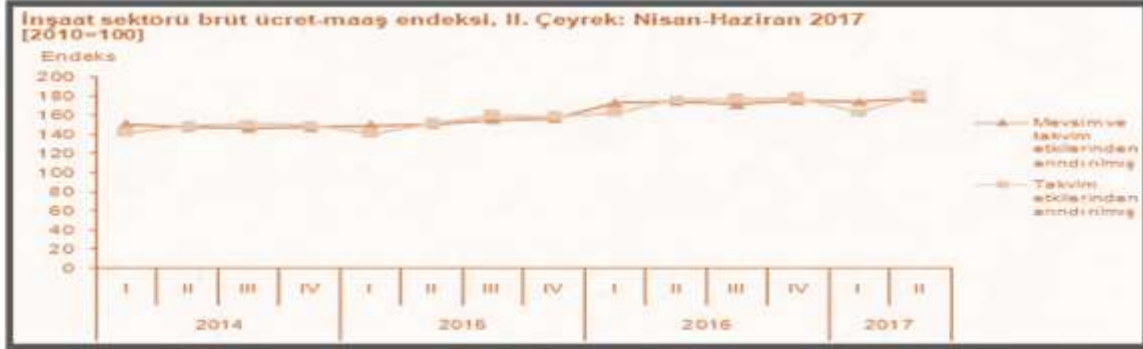
### **İnşaat Sektöründe Çalışma Süresi**

Mevsim ve takvim etkilerinden arındırılmış inşaat çalışılan saat endeksi 2017 yılı II. çeyreğinde bir önceki çeyreğe göre %2,4 oranında azaldı. Takvim etkilerinden arındırılmış inşaat çalışılan saat endeksi ise, bir önceki yılın aynı çeyreğine göre %10,8 oranında azaldı.



### **İnşaat Sektöründe Brüt Ücret-Maaş**

Mevsim ve takvim etkilerinden arındırılmış inşaat brüt ücret-maaş endeksi 2017 yılı II. çeyreğinde bir önceki çeyreğe göre %2,3 oranında arttı. Takvim etkilerinden arındırılmış inşaat brüt ücret-maaş endeksi ise, bir önceki yılın aynı çeyreğine göre %2,3 oranında arttı.



Gösterge	Arındırılmamış		Takvim etkilerinden arındırılmış		Mevsim ve takvim etkilerinden arındırılmış	
	Endeks	Endeks	Endeks	Yıllık değişim(%)	Endeks	Çeyreklik değişim(%)
Istihdam	67,5	67,7	67,0	-10,2	67,0	-2,1
Çalışılan saat	63,6	63,9	63,0	-10,8	63,0	-2,4
Brüt ücret-maaş	179,7	180,3	178,1	2,3	178,1	2,3

### **YAPI İZİN İSTATİSTİKLERİ, 2017 YILI OCAK-HAZİRAN DÖNEMİ**

#### **Yapı Ruhsatı Verilen Yapıların Yüzölçümü**

Belediyeler tarafından verilen yapı ruhsatlarının 2017 yılının ilk altı ayında bir önceki yıla göre, bina sayısı %7,6, yüzölçümü %16,3, değeri %35,3, daire sayısı %21,6 oranında arttı.

Yapı ruhsatı verilen binaların 2017 yılı Ocak-Haziran ayları toplamında; yapıların toplam yüzölçümü 123,8 milyon m<sup>2</sup> iken; bunun 69,9 milyon m<sup>2</sup>'si konut, 26,9 milyon m<sup>2</sup>'si konut dışı ve 26,9 milyon m<sup>2</sup>'si ise ortak kullanım alanı olarak gerçekleşti.

Kullanma amacına göre 95,5 milyon m<sup>2</sup> ile en yüksek paya iki ve daha fazla daireli ikamet amaçlı binalar sahip oldu. Bunu 7,3 milyon m<sup>2</sup> ile kamu eğlence, eğitim, hastane veya bakım kuruluşları binaları izledi.

Yapı sahipliğine göre, özel sektör 103,7 milyon m<sup>2</sup> ile en büyük paya sahip oldu. Bunu 18,2 milyon m<sup>2</sup> ile devlet sektörü ve 1,9 milyon m<sup>2</sup> ile yapı kooperatifleri izledi. Daire sayısına göre ise, toplam 620 bin 182 dairenin 572 bin 797'si özel sektör, 41 bin 378'i devlet sektörü ve 6 bin 7'si yapı kooperatifleri tarafından alındı.

Yapıların toplam yüzölçümüne göre 24,4 milyon m<sup>2</sup> ile İstanbul en yüksek paya sahip oldu. İstanbul'u, 13,5 milyon m<sup>2</sup> ile Ankara, 7,2 milyon m<sup>2</sup> ile İzmir illeri izledi. Yüzölçümü en düşük olan iller sırasıyla Muş, Tunceli ve Hakkari oldu.

Daire sayılarına göre, İstanbul ili 129 bin 791 adet ile en yüksek paya sahip oldu. İstanbul'u 51 bin 11 adet ile Ankara ve 40 bin 602 adet ile İzmir illeri izledi. Daire sayısı en az olan iller sırası ile Hakkari, Muş ve Tunceli oldu.

**Yapı ruhsatı, Ocak - Haziran 2015-2017**

Göstergeler	Yıl			Bir önceki yılın ilk altı ayına göre değişim oranı (%)	
	2017	2016 <sup>(r)</sup>	2015 <sup>(r)</sup>	2017	2016
Bina sayısı	74 210	68 965	59 433	7,6	16,0
Yüzölçümü (m <sup>2</sup> )	123 776 133	106 474 355	91 734 593	16,3	16,1
Değer (TL)	127 873 534 400	94 533 482 987	77 438 485 408	35,3	22,1
Daire sayısı	620 182	510 045	432 315	21,6	18,0

(r) Yapı izin istatistikleri 2015 ve 2016 yılları verileri revize edilmiştir.

**Yapı Kullanma İzin Belgesi Verilen Yapıların Yüzölçümü**

Belediyeler tarafından verilen yapı kullanma izin belgelerinin 2017 yılının ilk altı ayında bir önceki yıla göre, bina sayısı %1,9, yüzölçümü %8,7, değeri %27,2, daire sayısı %9,0 oranında arttı.

Yapı kullanma izin belgesi verilen binaların 2017 yılı Ocak-Haziran ayları toplamında; yapıların toplam yüzölçümü 76,1 milyon m<sup>2</sup> iken; bunun 44,1 milyon m<sup>2</sup>'si konut, 16,8 milyon m<sup>2</sup>'si konut dışı ve 15,1 milyon m<sup>2</sup>'si ise ortak kullanım alanı olarak gerçekleşti.

Kullanma amacına göre 56,9 milyon m<sup>2</sup> ile en yüksek paya iki ve daha fazla daireli ikamet amaçlı binalar sahip oldu. Bunu 4 milyon m<sup>2</sup> ile toptan ve perakende ticaret binaları izledi.

Yapı sahipliğine göre, özel sektör 64,8 milyon m<sup>2</sup> ile en büyük paya sahip oldu. Bunu 9,3 milyon m<sup>2</sup> ile devlet sektörü ve 2 milyon m<sup>2</sup> ile yapı kooperatifleri izledi. Daire sayısına göre ise toplam 384 bin 322 dairenin 352 bin 401'i özel sektör, 23 bin 125'i devlet sektörü ve 8 bin 796'sı yapı kooperatifleri tarafından alındı.

Yapıların toplam yüzölçümüne göre 14,6 milyon m<sup>2</sup> ile İstanbul en yüksek paya sahip oldu. İstanbul'u 8,5 milyon m<sup>2</sup> ile Ankara, 4,5 milyon m<sup>2</sup> ile İzmir izledi. Yüzölçümü en düşük olan iller sırasıyla Bayburt, Tunceli ve Ardahan oldu.

Daire sayılarına göre, İstanbul ili 84 bin 440 adet ile en yüksek paya sahip oldu.

İstanbul'u 35 bin 897 adet ile Ankara ve 23 bin 574 adet ile İzmir illeri izledi. Daire sayısı en az olan iller sırası ile Hakkari, Şırnak ve Ağrı oldu.

**Yapı kullanma izin belgesi, Ocak - Haziran 2015-2017**

Göstergeler	Yıl			Bir önceki yılın ilk altı ayına göre değişim oranı (%)	
	2017	2016 <sup>(r)</sup>	2015 <sup>(r)</sup>	2017	2016
Bina sayısı	54 203	53 212	52 545	1,9	1,3
Yüzölçümü (m <sup>2</sup> )	76 105 985	70 028 609	63 621 319	8,7	2,1
Değer (TL)	78 917 906 121	62 051 166 740	56 888 730 857	27,2	9,1
Daire sayısı	384 322	352 669	355 643	9,0	-0,8

(r) Yapı izin istatistikleri 2015 ve 2016 yılları verileri revize edilmiştir.

Türkiye'de gerileyen faiz oranları önemli ölçüde inşaat sektöründeki talep büyümesine olumlu etki yaratmıştır. Son dönemde gerek global gerekse Türkiye'nin kendi jeopolitik ve

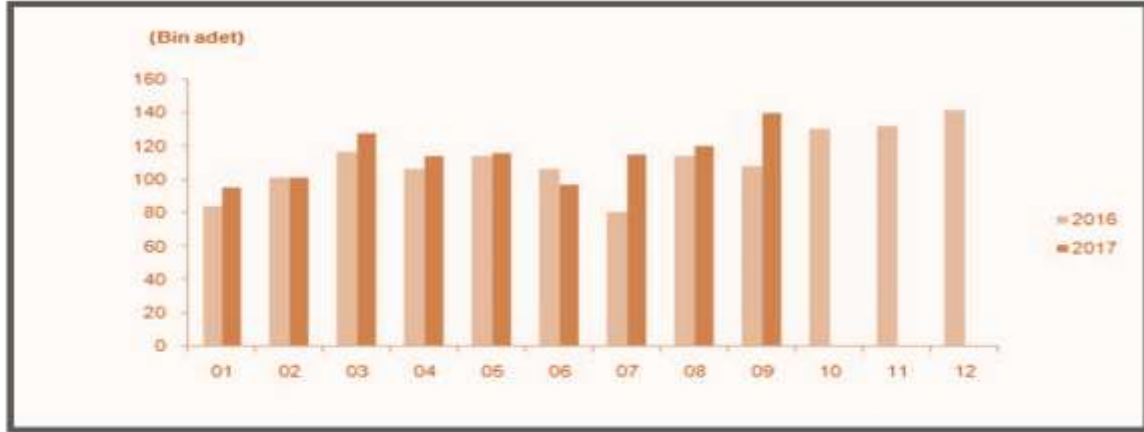
ekonomik durumu itibariyle faizlerde bir yükselme söz konusudur. 2015 yılı ilk yarısı konut kredileri talebi yüksek görünürken ikinci yarı itibariyle sert bir düşüş yaşamıştır. 2016 yılı başında ise hafif bir toparlanma söz konusudur. BDDK verilerine göre 2014 yılında 125 milyar TL tutarında konut kredisi verilmiş olup, bu rakam Mart/2017'de 173 milyar TL düzeyine yükselmiştir. Bu tutar bireysel kredilerin yaklaşık %40'ını oluşturmaktadır.



### Türkiye'de Konut Satışları (Eylül-2017)

Türkiye genelinde konut satışları 2017 Eylül ayında bir önceki yılın aynı ayına göre %28,8 oranında artarak 140.298 oldu. Konut satışlarında, İstanbul 23.471 konut satışı ve %16,7 ile en yüksek paya sahip oldu. Satış sayılarına göre İstanbul'u, 13.945 konut satışı ve %9,9 pay ile Ankara, 7.575 konut satışı ve %5,4 pay ile İzmir izledi. Konut satış sayısının düşük olduğu iller sırasıyla 28 konut ile Şırnak, 29 konut ile Ardahan ve 35 konut ile Hakkari oldu.

**Tablo: Konut Satış Sayıları, 2016-2017**



### İpotekli Konut Satışları (Eylül-2017)

Türkiye genelinde ipotekli konut satışları bir önceki yılın aynı ayına göre %3,7 oranında azalış göstererek 40.534 oldu. Toplam konut satışları içinde ipotekli satışların payı %28,9 olarak gerçekleşti. İpotekli satışlarda İstanbul 6.910 konut satışı ve %17 pay ile ilk sırayı aldı. Toplam konut satışları içerisinde ipotekli satış payının en yüksek olduğu il %41,4 ile Ardahan oldu.

### Diğer Satış Türleri Sonucu Konut El Değişimi

Diğer konut satışları Türkiye genelinde bir önceki yılın aynı ayına göre %49,3 oranında artarak 99.764 oldu. Diğer konut satışlarında İstanbul 16.561 konut satışı ve %16,6 pay ile ilk sıraya yerleşti. İstanbul'daki toplam konut satışları içinde diğer satışların payı %70,6 oldu. Ankara 9.091 diğer konut satışı ile ikinci sırada yer aldı. Ankara'yı 5.033 konut satışı ile İzmir izledi. Diğer konut satışının en az olduğu il 17 konut ile Ardahan oldu.

**Tablo: Satış Şekline Göre Konut Satışı, Eylül 2017**



**Tablo: Satış Durumuna Göre Konut Satışı, Eylül 2017**



### **Konut Satışlarında İlk Defa Satılan Konutlar (Eylül-2017)**

Türkiye genelinde ilk defa satılan konut sayısı bir önceki yılın aynı ayına göre %37,4 artarak 70.019 oldu. Toplam konut satışları içinde ilk satışın payı %49,9 oldu. İlk satışlarda İstanbul 12.690 konut satışı ve %18,1 ile en yüksek paya sahip olurken, İstanbul'u 5.858 konut satışı ile Ankara ve 3.314 konut satışı ile İzmir izledi.

### **İkinci El Konut Satışlarında El Değişimi (Eylül-2017)**

Türkiye genelinde ikinci el konut satışları bir önceki yılın aynı ayına göre %21,3 artış göstererek 70.279 oldu. İkinci el konut satışlarında da İstanbul 10.781 konut satışı ve %15,3 pay ile ilk sıraya yerleşti. İstanbul'daki toplam konut satışları içinde ikinci el satışların payı %45,9 oldu. Ankara 8.087 konut satışı ile ikinci sırada yer aldı. Ankara'yı 4.261 konut satışı ile İzmir izledi.

### **Yabancılara Satılan Konutlar (Eylül-2017)**

Yabancılara yapılan konut satışları bir önceki yılın aynı ayına göre %75,2 artarak 2.236 oldu. Yabancılara yapılan konut satışlarında, Eylül 2017'de ilk sırayı 797 konut satışı ile İstanbul aldı. İstanbul ilini sırasıyla 520 konut satışı ile Antalya, 119 konut satışı ile Aydın, Bursa ve Trabzon izledi.

### **Ülke Uyruklarına Göre Konut Satışları (Eylül-2017)**

Eylül ayında Irak vatandaşları Türkiye'den 383 konut satın aldı. Irak'ı sırasıyla, 344 konut ile Suudi Arabistan, 160 konut ile Kuveyt, 129 konut ile Rusya Federasyonu ve 103 konut ile İngiltere izledi.

### **TÜRKİYE GAYRİMENKUL PİYASASINI BEKLEYEN FIRSAT VE TEHDİTLER**

#### **Tehditler:**

- FED'in parasal genişleme politikasını yavaşlatarak faiz artırım sürecine girmesi, bunun sonucu olarak da Türkiye piyasası üzerinde baskı yaratması,
- Türkiye'nin mevcut durumu itibariyle jeopolitik risklere açık olması sebebiyle mevcut ve gelecekteki yatırımları yavaşlaması ve talebin azalması,
- Son dönemde döviz kurundaki artışın faizler üzerindeki baskıyı artıyor olması,
- Bölgede devam eden açık ve gizli savaşlar,
- Uluslararası değerlendirme kuruluşlarının (S&P, FITCH, Moody's) Türkiye'ye "yatırım yapılabilir ülke" seviyesinin aşağısında not vermeleri nedeni ile sermaye girişlerinin hızlanarak azalması,
- Bu nedenle Türkiye'nin fonlamasını Arap ülkelerine ve doğuya çevirmesi,
- Ülkede çok fazla stok taşınmaz birikmiş olması ve yapılan kampanyalarla tüketilememesi,

#### **Fırsatlar:**





- Türkiye'deki gayrimenkul piyasasının uluslararası standartlarda gelen taleplere cevap verecek düzeyde olması,
- Özellikle kentsel dönüşümün hızlanmasıyla daha modern yapıların inşa ediliyor olması,
- Konut alımında devlet desteği gibi teşvik amacıyla alınan önlemler,
- Genç bir nüfus yapısına sahip olmanın getirdiği doğal talebin devam etmesi,
- İstanbul'un dünyanın metropollerinden birisi olması ve son dönemde yapılan büyük projelerle (İstanbul Finans Merkezi Projesi, 3. Köprü ve 3. Havalimanı vs.) ilgi odağı olmaya devam edecek olması,
- Güney bölgemizdeki uzun tatil sezonu nedeniyle özellikle Kuzey ülkelerinin bölgeyi cazibe merkezi olarak görmeleri,
- Gayrimenkul sektöründe biriken stok fazlasını eritmek amacı ile hükümetin Şubat/2017 itibariyle gerek taşınmaz, gerekse inşaat sektörü yapı elemanlarında KDV indirimine gitmesi (Anılan uygulama 10/2017 itibariyle sona ermiştir).

### **3-8 Gayrimenkulün Yapılanma/İmar Durumu ve Kullanımına Dair Yasal İzin ve Belgeler**

#### **İmar Durumu**

Fatih Belediyesi İmar ve Şehircilik Müdürlüğü'nden alınan bilgilere ve 25.10.2017 tarih, E.66849 sayılı imar durum belgesine göre, İstanbul IV Numaralı, İstanbul I Numaralı Yenileme Alanları İstanbul II Numaralı Yenileme Alanları Kültür Varlıklarını Koruma Bölge Kurullarınca uygun bulunarak Büyükşehir Belediye Başkanlığına 04.10.2012 tarihinde onaylanan 1/1000 ölçekli Fatih İlçesi (Tarihi Yarımada) Kentsel-Tarihi, Kentsel Arkeolojik, 1. Derece Arkeolojik Sit Alanı 1/1000 ölçekli Koruma Amaçlı Uygulama İmar Planında da 1.derece koruma bölgesinde "Geleneksel Ticaret Alanı"nda (açıklaması aşağıdadır) kalmakta olup, H:9,50 mt. irtifa almaktadır. Parsel eski eser etkileşiminde kalmaktadır.

Taşınmazın yapı kullanım izin belgesinin bulunması ve cins tashihli olması nedeniyle imar planından olumsuz olarak etkilenmemektedir.

#### **\*\*Plan Hükümleri**

##### **Geleneksel Ticaret Alanları: (GT)**

Geleneksel Ticaret Alanları; tarihi ve kültürel dokuya bağlı her türlü ölçekte ticaret, pazarlama ve hizmet alanlarıdır. Bu alanlarda Korunması Gerekli Kültür Varlıkları Envanterinde yer alan kültür varlıklarının özgün kontur ve gabarileri korunmak, niteliksiz eklentilerinden arındırılmak şartı ile; geleneksel Türk el sanatlarından (cam boyama, porselen ve seramik sanatı, el yapımı oyuncak, nakış, kumaş boyama, sedef kakma, geleneksel müzik aletleri, altın ve gümüş takı-telkari ve ev eşyaları, soğuk bakır el işçiliği, Oltu taşı-lületaşı vb. her tür doğal taş işleme, hat, ebru, tezhip, minyatür, kitap ciltleme ve onarımı, çerçeve, resim, heykel, ahşap el işçiliği, hediyelik eşya, halı, kilim, el örgüsü, hasır sepet ve kutu, bakırcılık, küçük çaplı matbaa ve baskı işleri, nargile-pipo imalatı vb. gibi) kirletici olmayanların üretimi-toptan ve perakende pazarlaması-onarımı- sergileme ve eğitim birimleri, perakende ticaret birimleri, mefruşat-tekstil ve konfeksiyon ürünleri-konfeksiyon model, teknik gelişimi eğitimi birimleri- imalat makineleri ve yedek parçaları hariç tekstil ve konfeksiyon yan ürünlerine ait depolama gerektirmeyen toptan ve perakende ticaret birimleri, iş hanları, yeme-içme faaliyetlerine dönük çayevi, geleneksel ve yöresel mutfak kültürünü yansıtan lokanta, kafeterya, nargile salonları, resmi kurumlar, banka ve finans kurumları, geleneksel kültürel tesisler, geleneksel müzik çeşitleri eğitimi-dinletisi yapılacak kültürel birimler, bölgenin karakterine uygun geleneksel kültür öğelerinin korunması, yaşatılması, eğitimi, araştırılması gibi konularda çalışmalar



yapacak dernek, vakıf, sivil toplum örgütleri yer alabilir. Planlarda belirlenen geleneksel ticaret alanları içinde yer alan ihtisaslaşma doğrultusunda hanların içinde yer alan farklı alt sektörler için işlevlerin desantralizasyonu, uygun işlevlerin yer seçimi için gerekli, kısıtlayıcı ve teşvik edici önlemler ilgili kurumlarca alınacaktır. Tarihi hanların özgün avlu sistemi ve özgün tonozlu çatı kaplama sistemleri korunacak, özgünlüğünü tamamlayan kayıp kısımları yürürlükteki Kültür ve Tabiat Varlıklarını Koruma Kanunu doğrultusunda temel izleri ilgili kurum denetiminde araştırılarak varsa Koruma Kurulu'nca kalıntı rölövesi, restitüsyon ve rekonstrüksiyon projeleri doğrultusunda uygulama yapılacaktır. Hanların özgün avluları ortak amaçlı açık alan kullanımına ayrılacak olup üstleri kapatılamaz. Hanlarda ve avlularında Korunması Gerekli Kültür Varlıkları Envanterinde yer alan mescitler korunacaktır. Kapalıçarşı sokaklarındaki özel mülkiyete tabi parsellerde ana yapıya eklenti yapılmaksızın sergi tezgahı olarak kullanımlar yer alacak, kapalı hacimli yapı yapılmayacaktır. Özgün sokak dokusu ve kaplaması halen mevcut olan sokaklarda, bu unsurların korunması esas olup özgün yol kaplaması kaybolmuş sokaklarda; bölgedeki doku göz önünde bulundurularak, doku bütünlüğünü zedelemeyecek şekilde sokaklar yaya ağırlıklı düzenlenmek koşulu ile ilgili Koruma Kurulu kararı doğrultusunda uygulama yapılacaktır. Bu alanlarda yalnızca Tarihi Yarımada Korunması Gerekli Kültür Varlıkları Envanterinde yer alan tescilli yapılardan; özgün işlevi konaklama olanlar ile tarihi hanlardan uygun plan şemasına sahip olanlarda, özgün dokuyu bozmamak, kentsel altyapı problemleri (yol ve servis problemi) çözümlenmek kaydı ile Belediyesince değerlendirilerek tekliflerin ilgili Koruma Kurulu'nca uygun görülmesi şartı ile konaklama işlevleri yer alabilir. Ancak tescil kaydı bulunmayan, tarihi dökümanlarda özgün yapısı ve fonksiyonu han olarak tespit edilebilen ve özgünlüğünü kaybetmiş olan mevcut yapılardan; konaklama işlevine ilişkin asgari koşulları sağlayan ve uygun plan şemasına sahip olanlarda, özgün dokuyu bozmamak, kentsel altyapı problemleri (yol ve servis problemi) çözümlenmek kaydı ile Belediyesince değerlendirilecek tekliflerin ilgili Koruma Kurulu'nca uygun görülmesi şartı ile konaklama işlevleri yer alabilir. Bu alanlardaki tarihi hanlarda; 1/1000 ölçekli planların onanmasından sonra İlçe Belediyesi görüşü alınmak ve projesi ilgili Koruma Kurulu'nca uygun bulunmak şartı ile, kamuya ait veya özel mülkiyette geleneksel el sanatları imalatı ve ticaretinin canlandırılmasına yönelik, ilgili fonksiyonların sergilenebileceği temalı müzeler ve canlandırma atölyelerini içeren kültürel tesisler de yapılabilir. Bu alanlarda Korunması Gerekli Kültür Varlığı Envanter kaydı bulunmayan parsellerde, yapılaşma şartları bu plan ve plan hükümlerine aykırı olmamak şartıyla kentsel tasarım projeleri ile düzenlenecek, yeni yapılaşmalarda bölgenin geleneksel mimari karakteri göz önünde bulundurularak, doku bütünlüğünü zedelemeyecek uygulamalara izin verilecektir. Korunması Gerekli Kültür Varlığı tescilli Tarihi Hanların, planda belirtilen kayıp ve tescil kaydı bulunmayan ve planda irtifa belirtilmeyen kısımlarında mevcut tescilli yapının gabarisi ve saçak kotu aşılmaksızın, Taşınmaz Kültür Varlığı bütünlüğünü sağlayıcı şekilde ilgili Koruma Kurulu kararı ile uygun görülecek han bütünündeki restorasyon ve avan projeleri doğrultusunda uygulama yapılacaktır. Sokaklarda cephe kapatici tente, pano, reklamlar kaldırılarak bu ve benzeri elemanlar bölgenin tarihsel-kültürel dokusuna görsel uyum sağlayacak Kentsel Tasarım Rehberindeki standartlara kavuşturulacaktır. Yerel özellik arz eden sokak ve bölgelerde, Korunması Gerekli Kültür Varlıkları Envanteri ile Kayıp Taşınmaz Kültür Varlığı Envanterinin ve özgün işlevlerin korunması çerçevesinde yukarıda tanımlanan işlevlerin kullanımının çeşitliliğinin sağlanmasına yönelik kısıtlanmaların getirilmesinde İlçe Belediyesi yetkilidir.

### **Mimari Proje**

Taşınmazın Fatih Belediyesi İmar ve Şehircilik Müdürlüğü arşiv dosyasında yapılan incelemede; ana gayrimenkule ait 08.02.1967 onay tarihli mimari ilave ve tadilat uygulama projesi incelenmiştir. Mimar proje; bodrum + zemin + 4 normal katlı olarak onaylanmıştır.

### **Ruhsat ve Yapı Kullanma İzin Belgeleri**

Ana gayrimenkule ait 29.05.1967 tarih ve 813 no.lu "Yapı Ruhsatı" Yapı Muayene Belgesi üzerinden okunmuş olup, Bodrum + Zemin + 3 normal katlı binada tadilat ve üzerine 1 kat ilave için verilmiş 03.04.1970 tarih ve 1541 sayılı "Yapı Kullanma İzin Belgesi" görülmüştür.

Değerlemesi yapılan taşınmazın ilgili mevzuat gereğince yapı ruhsatı, yapı kullanım izin belgesi gibi tüm izinleri almış ve projesine uygun olarak inşa edildiği görülmüş olup, sonuçta cins tashih işlemi gerçekleştirilmiştir.

### **Yapı Denetim**

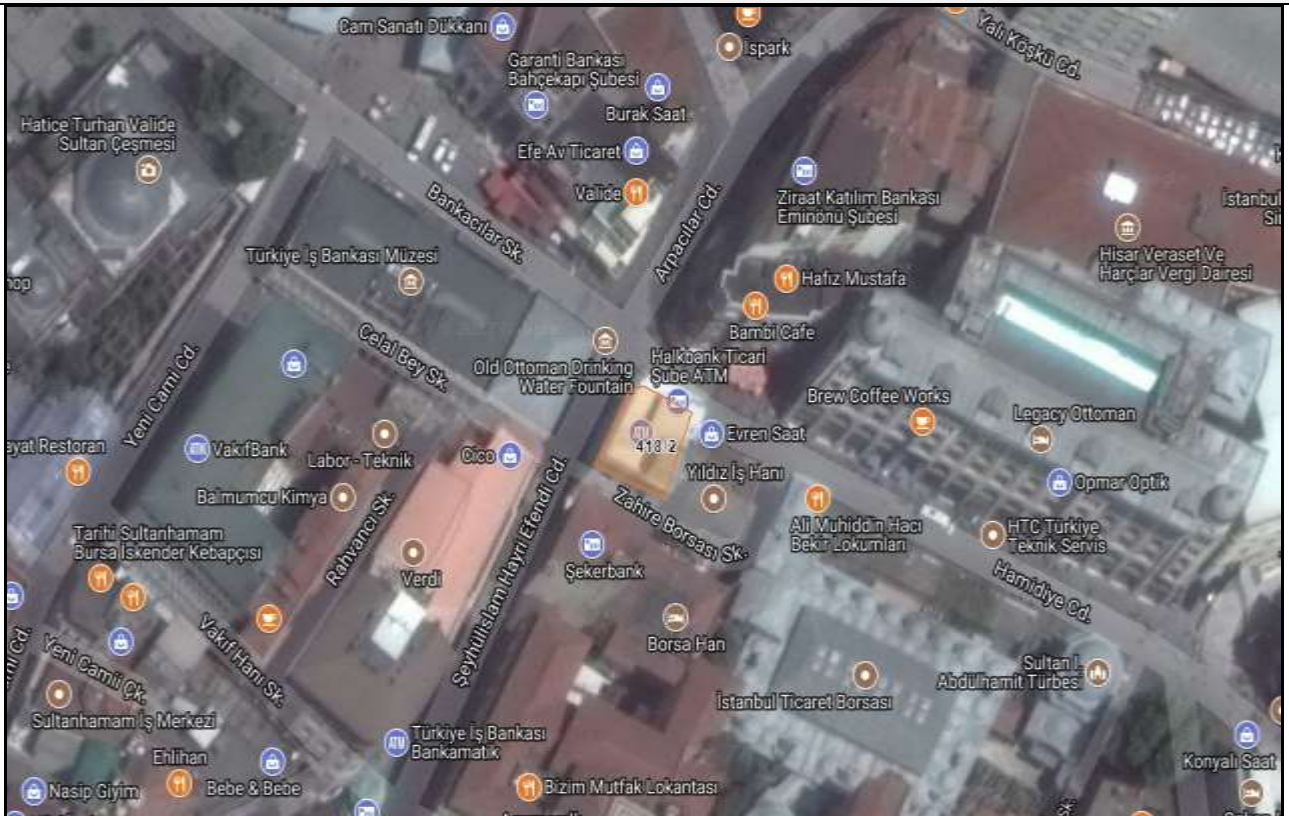
Taşınmaz 4708 sayılı Yapımı Denetimi Hakkındaki Kanun'un yürürlüğe girmesi öncesi ruhsatlandırılıp inşa edilmiştir.

### **Ceza/Tutanak**

Değerleme konusu taşınmazın yerinde yapılan inceleme sonucunda projesine uygun olarak inşa edildiği görülmüş olup, Fatih Belediyesi İmar ve Şehircilik Müdürlüğü arşivindeki dosyasında değerlendirme konusu taşınmazın yer aldığı yapı ile ilgili olarak; 3194 S. İmar Kanunu Madde : 32 ve 42. ile ilgili geçerli herhangi bir yapı tatil tutanağı, encümen kararı ve cezaya rastlanmamıştır.

## **3-9 Taşınmazın Tanıtılması**

### **3-9-1 Ulaşım Özellikleri**





**(Koordinatları: 41.015851 K - 28.973136 D)**

Değerlemeye konu taşınmaz; Hobyar mahallesi, Şeyhülislam Hayri Efendi caddesi, No:8 Fatih / İstanbul posta adresinde yer alan Türkiye Halk Bankası A.Ş. İstanbul Ticari Şubesidir. Taşınmaza ulaşım için; şehrin ana arterlerinden olan Reşadiye caddesi ile Ankara caddesi kesişim noktasından güney istikametine Ankara caddesine girilir. Bu cadde üzerinde yaklaşık 180 m ilerlenir ve sağa Hamidiye Caddesine girilir. Cadde üzerinde kuzeybatı yönünde yaklaşık 230 m ilerlenerek solda konumlu taşınmaza ulaşılır.

Taşınmazın bulunduğu bölgenin ulaşım ve alt yapı problemi bulunmamakla birlikte Fatih ilçesi, hem kara, hem deniz hem de raylı sistemleriyle İstanbul'un ulaşımı en kolay ilçelerden birisidir. Atatürk (Unkapanı) Köprüsünden itibaren başlayan Atatürk Bulvarı ve daha güneydeki Gazi Mustafa Kemal Paşa caddesi, 2008'e kadar Eminönü ve Fatih ilçeleri arasında sınır oluşturuyordu. İstanbul kent içi ulaşım bağlantılarından bazıları da Fatih ilçesinden geçmektedir. Bunlardan başlıcaları Saraçhanebaşı'ndan Edirnekapı'ya uzanan Macar Kardeşler ve Fevzi Paşa caddeleri, Aksaray'ı Topkapı-Edirnekapı caddesi'ne bağlayan Vatan caddesi ile yine Aksaray'ı Topkapı'ya bağlayan Millet caddesidir. Haliç kıyısı boyunca Ayvansaray, Mürsel Paşa, Abdüleziz Paşa, Kadir Has ve Ragıp Gümüşpala caddeleri yer alır. Bu caddelerle Haliç arasında yeşil alanlar yer alır. İlçenin Marmara kıyısından Sirkeci'yi Bakırköy'e bağlayan "sahil yolu" da denen Kennedy caddesi geçer. Atatürk (Unkapanı) ve Galata köprüleri tarihî yarımada'yı Beyoğlu yakasına bağlar. Sirkeci Garı'ndan başlayıp İstanbul'u Avrupa'ya bağlayan ve kentin Avrupa yakasındaki banliyö ulaşımını sağlayan çift hatlı demiryolu da yer yer sahil yoluna paralel olarak uzanır. 1992'de hizmete giren Zeytinburnu-Kabataş tramvay hattı Millet caddesi, Ordu caddesi, Divan Yolu ile Sirkeci'ye ulaştıktan sonra Galata Köprüsü üzerinden Karaköy'e ulaşır. Aksaray'dan başlayan M1 hafif metro hattı Atatürk Uluslararası Havalimanı'nda noktalanır. Fatih ilçesi bir yarımada olarak su yolu ulaşımında oldukça avantajlı bir konumdadır; Sirkeci-Harem arasında feribot, Eminönü iskelesinden ise Kadıköy, Üsküdar ve İstanbul Boğazı'na şehir hatları seferleri düzenlenir. İDO Yenikapı İskelesi'nden ise Bakırköy, Bostancı ve Kadıköy'e deniz otobüsü seferleri düzenlenir. Haliç kıyısındaki Ayvansaray, Balat ve Fener iskelelerinden ulaşımın çok gezinti amaçlı Haliç seferleri düzenlenir.

Taşınmazın yakın çevresinde, Sirkeci Tren Garı (Marmaray Metro İstasyonu), Eminönü Meydanı, Mısır Çarşısı, Yeni Camii, Arpacılar Camii, Valide Sebili, Sirkeci tarihi PTT Müdürlüğü, Hocapaşa Vergi Dairesi, Arpacılar Camii, İstanbul Ticaret Odası ve çeşitli tarihi eser ve ticaret hanları bulunmaktadır.

### **3-9-2 Taşınmazın Teknik, Fiziksel ve Yapısal Özellikleri**

#### **Ana Gayrimenkul**

Değerleme konusu taşınmazın bulunduğu ana gayrimenkul; İstanbul ili, Fatih ilçesi, Hobyar mahallesi, 418 ada, 208,00 m<sup>2</sup> alanlı 2 parsel üzerinde kayıtlı "Kargir Banka Hizmet Binası" vasıflı taşınmazdır. Ana gayrimenkul; bitişik nizamda, betonarme yapı tarzında, 3-A yapı sınıfında, bodrum + zemin+ 4 normal ve teras kat olmak üzere toplam 6 kat olarak projelendirilip, inşa edilmiştir. Binanın dış cephesi dekoratif söve kaplı + akrilik boyalı, çatısı teras şeklinde ve seramik kaplıdır. Ana gayrimenkulün giriş kapısı binanın batı cephesinden, Şeyhülislam Hayri Efendi caddesi üzerinden camlı alüminyum doğrama kapı ile sağlanmaktadır. Değerleme konusu taşınmazın onaylı mimari projesine göre;

- Bodrum katı sığınak, arşiv, kasa, kiralık kasa, kalorifer dairesi ve tesisat hacimlerinden oluşmakta olup, yaklaşık 130 m<sup>2</sup> kullanım alanlıdır.

- Zemin katı iki adet bina girişi, danışma, asansör, merdiven, 2 servis holü, 2 vezne, müşteri holü, müdür muavini hacimlerinden oluşmakta olup, yaklaşık 193 m<sup>2</sup> kullanım alanıdır.
- Binanın normal katlarında servis hölü, yönetici odası, wc-lavabo ve birim odaları yer almakta olup, her kat 193 m<sup>2</sup> kullanım alanıdır.
- Teras katı 65 m<sup>2</sup> kullanım alanıdır.

Bu halde bina toplam **1.160 m<sup>2</sup>** kullanım alanına sahiptir. Binanın yerinde yapılan incelemeleri ile ölçümlerine göre kat alanları ve toplam alanda herhangi bir değişikliğe rastlanmamış olup, yerinde yapılan incelemesine göre projesi ile uyumlu olduğu tespit edilmiştir.

- Bodrum katta sığınak olarak ayrılan alan arşiv amaçlı kullanılmaktadır.
- Zemin kat alüminyum + cam bölme ile ayrılmış gişe bölmeleri, müşteri bekleme bölümü,
- normal kat alüminyum + cam bölme ile ayrılmış servis odası, sistem odası, arşiv, gişe ve bay-bayan wc hacimleri,
- 2. normal kat alüminyum + cam bölme ile ayrılmış müdür odası, pazarlama, servis ofis alanı, toplantı odası ve wc hacimleri,
- 3. normal kat alüminyum + cam bölme ile ayrılmış ofis alanları, 2 wc, mutfak, arşiv hacimleri, 4. normal kat kapalı ofis, mutfak, bay-bayan wc hacimleri,
- Teras katta teras alanı, asansör daire hacimlerinden oluşmaktadır.

Yapılan değişiklikler binanın alanında herhangi bir değişikliğe neden olmamış olup, tadilatı ile onaylı mimari projesine uygun hale getirilebileceği kanaatine varılmıştır.

### **İç Mekan Özellikleri:**

Binanın bodrum katında zemin döşemesi granit, duvarlar ise saten boyalıdır. Zemin ve 1. normal katlarda zemin döşemesi kısmen laminat parke, kısmen granit olup, duvarlar alçıpan panel üzeri saten boyalıdır. Bina içerisindeki tüm ıslak zeminler ve duvarları seramiktir. Binanın zemin katında Hamidiye caddesi yönünde bir adet ATM Makinası yer almaktadır.

## **BÖLÜM 4-PİYASA ARAŞTIRMASI**

### **4-1 Değerlemede Esas Alınan Benzer Satış Örneklerinin Tanım ve Satış Bedelleri ile Bunların Seçilmesinin Nedenleri**

**Not :Emsallerin birim değerinin belirlenmesinde zemin katın tamamı, bodrum katın 1/4'ü, asma katın 1/2'si, normal ve çatı katınsa 1/3'ü dikkate alınarak hesaplanmıştır.**

### **SATILIK BİNA/DÜKKAN EMSALLERİ :**

#### **EMSAL 1: REMAX CADDE: 0532 386 96 52**

Değerleme konusu taşınmaza yakın konumda yer alan, bodrum+zemin+7 normal kat şeklinde inşa edilmiş, bodrum kat 140 m<sup>2</sup>, zemin kat 140 m<sup>2</sup> ve normal katlar 140 m<sup>2</sup> olmak üzere toplam 1.260 m<sup>2</sup> kullanım alanlı komple binanın 15.500.000,-TL bedel ile pazarlıklı satılık olduğu bilgisi edinilmiştir. Emsalin satış bedeli üzerinden % 10 pazarlık payının bulunduğu öğrenilmiştir. Emsal taşınmazın fiziksel özellikleri ve konumu itibarıyla kısmen avantajlı olması göz önünde bulundurularak negatif yönde % 5 oranında şerefiye düzeltilmesi yapılmıştır.

<b>BİRİM SATIŞ DEĞERİ</b>	502 m <sup>2</sup>	30.876,-TL/m <sup>2</sup>
<b>PAZARLIK SONRASI BİRİM SATIŞ DEĞERİ</b>		27.788,-TL/m <sup>2</sup>



**DÜZELTME SONRASI BİRİM SATIŞ DEĞERİ**

26.399,-TL/m<sup>2</sup>

**EMSAL 2: SÖYLER EMLAK: 0554 854 96 44**

Değerleme konusu taşınmazlara yakın konumda, Çakmakçılar yokuşunda yer alan, bodrum + zemin + 3 normal kat şeklinde inşa edilmiş bodrum kat 140 m<sup>2</sup>, zemin kat 140 m<sup>2</sup> ve normal katlar 140 m<sup>2</sup> olmak üzere toplam 700 m<sup>2</sup> kullanım alanlı komple binanın 6.150.000,-TL bedel ile pazarlıklı satılık olduğu bilgisi edinilmiştir. Emsalin satış bedeli üzerinden % 5 pazarlık payının bulunduğu bilgisi edinilmiştir. Emsal taşınmazın fiziksel özellikleri ve konumu itibarıyla kısmen dezavantajlı olması göz önünde bulundurularak pozitif yönde % 30 oranında şerhine düzeltilmesi yapılmıştır.

<b>BİRİM SATIŞ DEĞERİ</b>	315 m <sup>2</sup>	19.524,-TL/m <sup>2</sup>
<b>PAZARLIK SONRASI BİRİM SATIŞ DEĞERİ</b>		18.548,-TL/m <sup>2</sup>
<b>DÜZELTME SONRASI BİRİM SATIŞ DEĞERİ</b>		24.112,-TL/m <sup>2</sup>

**EMSAL 3: AKÇE EMLAK: 0538 341 52 25**

Değerleme konusu taşınmaza yakın konum yer alan, binanın bodrum ve zemin katında yerleşik konumlu, 30 m<sup>2</sup> bodrum, 30 m<sup>2</sup> zemin kat olmak üzere toplam 60 m<sup>2</sup> kullanım alanlı dükkan 650.000,-TL bedel ile satılıktır. Emsal taşınmazın fiziksel özellikleri ve konumu itibarıyla kısmen dezavantajlı olması göz önünde bulundurularak pozitif yönde % 45 oranında şerhine düzeltilmesi yapılmıştır.

<b>BİRİM SATIŞ DEĞERİ</b>	37,5 m <sup>2</sup>	17.333,-TL/m <sup>2</sup>
<b>DÜZELTME SONRASI BİRİM SATIŞ DEĞERİ</b>		25.133,-TL/m <sup>2</sup>

**EMSAL 4: SULTANHAMAM GAYRİMENKUL: 0531 720 50 19**

Değerleme konusu taşınmaza yakın konum yer alan binada yerleşik, 950 m<sup>2</sup> kullanım alanlı iş yeri 27.000.000,-TL bedel ile satılıktır. Emsalin satış bedeli üzerinden % 5 pazarlık payının bulunduğu bilgisi edinilmiştir. Emsal taşınmazın fiziksel özellikleri ve konumu itibarıyla kısmen avantajlı olması göz önünde bulundurularak negatif yönde % 5 oranında şerhine düzeltilmesi yapılmıştır.

<b>BİRİM SATIŞ DEĞERİ</b>	950 m <sup>2</sup>	28.421,-TL/m <sup>2</sup>
<b>PAZARLIK SONRASI BİRİM SATIŞ DEĞERİ</b>		27.000,-TL/m <sup>2</sup>
<b>DÜZELTME SONRASI BİRİM SATIŞ DEĞERİ</b>		25.650,-TL/m <sup>2</sup>

**EMSAL 5: AKPINAR EMLAK: 0549 860 06 62**

Değerleme konusu taşınmaza yakın konumda yer alan binanın zemin katında yerleşik, 13 m<sup>2</sup> kullanım alanlı ve vitrin cephesi ~2,5 m olan dükkan 215.000,-TL bedel pazarlıklı ile satılıktır. Emsal taşınmaz konumu, kullanım amacı ve fiziksel özellikleri itibarıyla kısmen dezavantajlı olup, pozitif yönde % 45 oranında şerhine düzeltilmesi yapılmıştır.

<b>BİRİM SATIŞ DEĞERİ</b>	13 m <sup>2</sup>	16.538,-TL/m <sup>2</sup>
<b>DÜZELTME SONRASI BİRİM SATIŞ DEĞERİ</b>		23.981,-TL/m <sup>2</sup>

**EMSAL 6: MAXİMA GAYRİMENKUL: 0546 623 26 72**



Değerleme konusu taşınmaza yakın konumda yer alan binanın zemin katında yerleşik, 85 m<sup>2</sup> kullanım alanlı ve vitrin cephesi ~6 m olan dükkan 1.750.000,-TL bedel pazarlıklı ile satılıktır. Emsal taşınmaz konumu, kullanım amacı ve fiziksel özellikleri itibarıyla kısmen dezavantajlı olup, pozitif yönde % 20 oranında şerefiye düzeltmesi yapılmıştır.

<b>BİRİM SATIŞ DEĞERİ</b>	85 m <sup>2</sup>	20.588,-TL/m <sup>2</sup>
<b>DÜZELTME SONRASI BİRİM SATIŞ DEĞERİ</b>		24.706,-TL/m <sup>2</sup>

### **KİRALIK BİNA/DÜKKAN EMSALLERİ :**

#### **EMSAL 1: CAN PALAZOĞLU: 0532 356 86 86**

Değerleme konusu taşınmaza yakın konumda, bodrum+zemin+4 normal kat+çatı katı şeklinde, bodrum kat 70 m<sup>2</sup>, zemin kat 70 m<sup>2</sup>, normal katlar 70 m<sup>2</sup> ve çatı katı 60 m<sup>2</sup> olmak üzere toplam 480 m<sup>2</sup> kullanım alanlı komple iş yeri aylık 25.000,-TL bedel ile kiralıktır.

Emsal taşınmazın kullanım amacı ve konumu göz önünde bulundurularak pozitif yönde % 5 oranında şerefiye düzeltmesi yapılmıştır.

<b>BİRİM KİRA DEĞERİ</b>	201 m <sup>2</sup>	124.38 TL/m <sup>2</sup> /ay
<b>DÜZELTME SONRASI BİRİM KİRA DEĞERİ</b>		130.60 TL/ m <sup>2</sup> /ay

#### **EMSAL 2: PREMİSE GAYRİMENKUL: 0532 051 84 27**

Değerleme konusu taşınmaza yakın konumda, zemin+4 normal kat şeklinde, 400 m<sup>2</sup> zemin oturumuna sahip toplam 2.000 m<sup>2</sup> kullanım alanlı komple iş yer aylık 130.000,-TL bedel ile kiralıktır.

<b>BİRİM KİRA DEĞERİ</b>	933 m <sup>2</sup>	139.34 TL/m <sup>2</sup> /ay
--------------------------	--------------------	------------------------------

#### **EMSAL 3: SULTANHAMAM GAYRİMENKUL: 0531 720 50 19**

Değerleme konusu taşınmaza yakın konumda yer alan binanın bodrum ve zemin katında yerleşik, bodrum kat 580 m<sup>2</sup> ve zemin kat 580 m<sup>2</sup> olmak üzere toplam 1.160 m<sup>2</sup> kullanım alanlı iş yeri aylık 100.000,-TL bedel ile kiralıktır. Emsal taşınmazın kira bedeli üzerinden % 5 pazarlık payının bulunduğu bilgisi edinilmiştir.

<b>BİRİM KİRA DEĞERİ</b>	725 m <sup>2</sup>	137,93 TL/m <sup>2</sup> /ay
<b>PAZARLIK SONRASI KİRA DEĞERİ</b>		131,03 TL/m <sup>2</sup> /ay

#### **EMSAL 4: ŞANLI EMLAK: 0554 638 86 90**

Değerleme konusu taşınmaza yakın konumda yer alan binanın zemin ve asma katında yerleşik, zemin kat 60 m<sup>2</sup> ve asma kat 60 m<sup>2</sup> olmak üzere toplam 120 m<sup>2</sup> kullanım alanlı dükkan aylık



11.000,-TL bedel ile kiralıktır. Emsal taşınmazın kira bedeli üzerinden % 5 pazarlık payının bulunduğu bilgisi edinilmiştir.

<b>BİRİM KİRA DEĞERİ</b>	90 m <sup>2</sup>	122,22 TL/m <sup>2</sup> /ay
<b>PAZARLIK SONRASI KİRA DEĞERİ</b>		116,11 TL/m <sup>2</sup> /ay

#### **EMSAL 5: YASİN KOCAMAN: 0532 550 35 70**

Değerleme konusu taşınmaza yakın konumda yer alan binanın zemin katında yerleşik, 300 m<sup>2</sup> kullanım alanlı dükkanın aylık 40.000,-TL bedel ile pazarlıklı kiralık olduğu bilgisi alınmıştır. Emsal taşınmazın pazarlıklar sonunda 37.500,-TL/ay bedel ile kiralanabileceği kanaatine varılmıştır.

<b>BİRİM KİRA DEĞERİ</b>	300 m <sup>2</sup>	133,33 TL/m <sup>2</sup> /ay
<b>PAZARLIK SONRASI KİRA DEĞERİ</b>	300 m <sup>2</sup>	125,- TL/m <sup>2</sup> /ay

Yapılan piyasa araştırması sonucu taşınmazın bulunduğu bölgede yer alan benzer özelliklerdeki satışa ve kiraya sunulmuş dükkan ve komple bina emsalleri elde edilmiş, emsal mülklerin satışa arz bedelleri ve taşınmazın satış/kira bedellerine yönelik olarak alınan beyanlar karşılaştırılmıştır. **Yapılan karşılaştırmalar sonucu bölgenin brüt kira çarpanı 17 yıl olarak belirlenmiştir.**

### **BÖLÜM 5-VERİ ANALİZİ ve SONUÇLAR**

#### **5-1 Değerleme İşlemini Olumlu-Olumsuz Yönde Etkileyen ve Sınırlayan Faktörler**

##### **Olumlu Etkenler:**

- İşçilik ve yapı kalitesinin çevre binalara oranla daha iyi olması,
- Ulaşımın kolay olması,
- Cins tashihiye konu olması ve iskan belgesinin bulunması,
- Yaya trafiği olarak en yoğun bölgede yer alması,
- Köşe parsel olması nedeniyle reklam kabiliyetinin ve görünürlüğünün yüksek olması,

##### **Olumsuz etken:**

- Bölgede otopark sorununun olmasına karşın taşınmaza ait otoparkın bulunmaması,
- Tescilli eski eser olması nedeniyle uygulama yapılırken kurul görüşü alınması zorunluluğu,
- Taşınmazın bulunduğu bölgenin belirli saatlerde araç trafiğine kapalı olması,

#### **5-2 En İyi ve En Verimli Kullanım Analizi**

En iyi ve en verimli kullanım boş bir arazinin veya yapılandırılmış bir mülkün fiziksel olarak mümkün, uygun bir biçimde desteklenen, finansal olarak yapılabilir ve en yüksek değerle sonuçlanan, makul bir biçimde olası ve yasal kullanımıdır. En iyi ve en verimli kullanım dört dolaylı kriteri yerine getirmelidir. Ancak bu kriterler sağlandıktan ve çeşitli alternatif kullanımlar elendikten sonra sonuçlandırılır.

- Fiziksel olarak kullanımı mümkün,
- Yasal mevzuata uygun,
- Ekonomik açıdan faydalı,





- Önerilen kullanım azami düzeyde verimli olmalıdır.

Tüm soruların kriterleri sağlayan kullanım en iyi ve en verimli kullanımdır. Bu çalışma kapsamında değerlendirme konusu taşınmazın mevcut imar planı koşulları ve çevresindeki yapılaşmalar ile uyumlu olarak, en iyi ve en verimli kullanımının "**Banka-İş Merkezi**" olduğu düşünülmektedir.

### **5-3 Değer Yaklaşımlarında Kullanılan Yöntemler ve Analizler**

#### **5-3-1 Değer Yaklaşımlarında Kullanılan Yöntemler**

Yapılan değerlendirme çalışmalarında dört farklı değer yaklaşım yöntemleri kullanılmaktadır. Kullanılan bu yöntemler "Emsal Karşılaştırma Yaklaşımı", "Gelir İndirgeme Yaklaşımı", "Maliyet Yaklaşımı" Ve "Geliştirme Yaklaşımı"dır.

##### **5-3-1-1 Emsal Karşılaştırma Yöntemi**

Bu karşılaştırmalı yaklaşım benzer veya ikame mülklerin satışını ve ilgili piyasa verilerini dikkate alır ve karşılaştırmaya dayalı bir işlemle değer takdiri yapar. Genel olarak değerlemesi yapılan mülk, açık piyasada gerçekleştirilen benzer mülklerin satışlarıyla karşılaştırılır. İstenen fiyatlar ve verilen teklifler de dikkate alınabilir.

##### **5-3-1-2 Gelir İndirgeme Yöntemi**

Gelir kapitalizasyonu yaklaşımında mülkün getireceği net gelir boş kalma, tahsilat kayıpları ve işletme giderleri işletme dönemi için analiz edilir. Değerleme uzmanı, gayrimenkulün gelecekte ortaya çıkabilecek faydalarını ve getirdiği net geliri kapitalize ederek bugünkü değerini belirler. Gelir kapitalizasyonu yaklaşımında iki farklı metot bulunmaktadır. Direkt Kapitalizasyonda; bir yıllık gelirin, gelir oranına bölünmesi ya da gelir katsayısıyla çarpılması sonucu değere ulaşılır. İndirgenmiş Nakit Akışında ise; götürü bedeli uygulanarak gelir modeline yansıtılır, gelirler kabul edilebilir bir indirgeme oranı ile bugünkü değerine getirilerek gayrimenkulün değeri saptanır. Bazı gayrimenkuller özellikleri itibarı ile geliştirileceği düşünülerek değerlendirilmeleri gerekebilir. Bu durumda gayrimenkulün geliştirilmesi nedeni ile sağlayacağı net gelirler geliştirilmesi nedeni ile yapılacak giderlerden düşülerek bulunan net gelirleri dikkate alınır, müteahhit karları da hesaba katılarak kabul edilebilir bir indirgeme oranı ile gayrimenkulün bugünkü değerine ulaşılır.

##### **5-3-1-3 Maliyet Yöntemi**

Bu yöntemde, var olan bir yapının günümüz ekonomik koşulları altında yeniden inşa edilme maliyeti gayrimenkulün değerlemesi için baz kabul edilir. Yaklaşımda gayrimenkulün değerinin arazi ve binalar olmak üzere iki farklı fiziksel olgudan meydana geldiği kabul edilir. Yöntemde gayrimenkulün önemli bir kalan ekonomik ömür beklentisine sahip olduğu kabul edilir. Bu nedenle gayrimenkulün değerinin fiziki yıpranmadan, fonksiyonel ve ekonomik açıdan demode olmasından dolayı zamanla azalacağı göz önüne alınır. Bir başka deyişle bu yöntemde, mevcut bir gayrimenkulün bina değerinin, hiçbir zaman yeniden inşa etme maliyetinden fazla olamayacağı kabul edilir. Değerleme işlemi; yapılacak olan gayrimenkulün bugünkü yeniden inşa ya da yerine koyma maliyetine; mevcut yapının sahip olduğu herhangi bir çıkar veya kazanç varsa ekledikten sonra, aşınma payının toplam maliyetten çıkarılması ve son olarak da arazi değeri eklenmesi ile yapılır. Bu anlamda maliyet yaklaşımının ana ilkesi kullanım değeri



ile açıklanabilir. Kullanım değeri ise, "Hiçbir şahıs ona karşı istek duymasa veya onun değerini bilmeseyse bile malın gerçek bir değeri vardır " şeklinde tanımlanmaktadır. Maliyet yaklaşımında geliştirilmenin amortize edilmiş yeni maliyetinin arsa değerine eklenmesi sureti ile mülkün değeri belirlenmektedir.

#### 5-3-1-4 Geliştirme Yöntemi

Bu yaklaşımda planlanan bir proje ve/veya arsa üzerinde geliştirilebilecek projeler varsayımlarla modellenir. Bu modelleme yasal ve fiziksel olarak mümkün, finansal olarak olanaklı, ekonomik olarak azami düzeyde verimli olmalıdır. Bu çalışmalarda projenin girişimci yönünden incelenmesi yapılır. Çalışma kapsamında proje konusu ürünün yer aldığı sektörün mevcut durumu ve geleceğe yönelik beklentilerin incelenmesi ve değerlendirilmesi söz konusudur. Projenin yapılması durumunda yapılacak harcamalar tahmin edilerek firmanın pazarlama politikaları ve genel fizibilite prensipleri dikkate alınarak toplam getiri ve harcamalarla ilgili bir gelir-gider tahmini yapılır. Geliştirilmesi durumunda sektörün genel durumu, benzer projelerin istatistiksel rakamları ve mevcut ekonomik koşullar ve beklentiler çevresinde proje ile ilgili varsayımlarda bulunulur. Bu çalışmalar neticesinde projenin performans tahmini yapılarak projenin gelirlerin indirgenmesi yöntemi ile net bugünkü değer hesabı yapılır.

#### 5-3-2 Değer Yaklaşımlarında Kullanılan Yöntemlerin Analizi

Değerleme çalışmasında pazarda benzer özellikler taşıyan satışa, kiraya arz edilmiş olan gayrimenkuller ve taşınmazın kira/satış bedellerine yönelik emsaller ve beyanlar temin edildiği için Emsal Karşılaştırma ve Gelir İndirgeme Yöntemi birlikte kullanılmıştır.

#### 5-3-2-1 Emsal Karşılaştırma Yöntemine Göre Değer Analizi

Yapılan piyasa araştırması sonucunda taşınmaz ile aynı bölgede ve yakın konumda yer alan benzer nitelikli satışa ve kiraya arz edilmiş dükkan ve komple bina emsalleri elde edilmiştir. Satışa arz edilen dükkan ve bina emsalleri için karşılaştırma yapılmış ve olumlu/olumsuz özellikleri göz önünde bulundurularak şerhine düzeltilmesi yapılmıştır. Taşınmazın zemin kat birim satış değeri **25.000,-TL/m<sup>2</sup>**; aylık kira değeri de **130,- TL/m<sup>2</sup>** olarak belirlenmiş ve kullanıma bağlı faydalı alan hesabı üzerinden şerhine düzeltilmesi yapılmış ve taşınmaza değer takdir edilmiştir.

**EMSAL KARŞILAŞTIRMA YÖNTEMİNE GÖRE KDV HARİÇ TOPLAM SATIŞ DEĞERİ:  
= 12.477.083,-TL.**

Kat No	Toplam Brüt Alan (m <sup>2</sup> )	Birim Değeri (TL/m <sup>2</sup> )	Piyasa Değeri (TL)
Bodrum	130	6.250,00	812.500
Zemin	193	25.000,00	4.825.000
1 Normal Kat	193	8.333,33	1.608.333
2 Normal Kat	193	8.333,33	1.608.333
3 Normal Kat	193	8.333,33	1.608.333
4 Normal Kat	193	8.333,33	1.608.333
Teras Kat	65	6.250,00	406.250
<b>Toplam</b>	<b>1.160</b>		<b>12.477.083</b>

**EMSAL KARŞILAŞTIRMA YÖNTEMİNE GÖRE KDV HARIÇ TOPLAM KİRA DEĞERİ: 59.870,- TL.**

Kat No	Toplam Brüt Alan (m <sup>2</sup> )	Birim Kira Değeri (TL/m <sup>2</sup> )	Aylık Kira Değeri (TL)
Bodrum	130	15	1.950
Zemin	193	130	25.090
1 Normal Kat	193	40	7.720
2 Normal Kat	193	40	7.720
3 Normal Kat	193	40	7.720
4 Normal Kat	193	40	7.720
Teras Kat	65	30	1.950
<b>TOPLAM</b>	<b>1.160</b>		<b>59.870</b>

**5-3-2-2 Gelir İndirgeme Yöntemine Göre Değer Analizi**

Değerleme konusu taşınmazın niteliği ve kullanım amacı göz önünde bulundurularak Direkt İndirgeme yaklaşımı kullanılmıştır.

Konu taşınmazın bulunduğu cadde üzerinde yer alan binalar, binalarda konumlu dükkan ve büroların kira bedelleri incelenmiş; değerleme konusu taşınmazın banka şubesi olarak kullanılan Bodrum, zemin ve normal katının toplam 1.160 m<sup>2</sup>'lik toplam alanının aylık kira bedelinin 59.870,- TL olacağı kanaatine varılmıştır.

Yapılan piyasa araştırması, elde edilen emsal ve bilgileri ile ofis verileri irdelenmiş, bölgede ticari amaçlı kullanılan gayrimenkuller için brüt kira çarpanı 17 yıl olarak belirlenmiş ve satış değerlerine ulaşılmıştır.

**GELİR İNDİRGEME YÖNTEMİNE GÖRE satış DEĞERİ: 12.213.480,- TL.**

Kat No	Toplam Brüt Alan (m <sup>2</sup> )	Birim Kira Değeri (TL/m <sup>2</sup> )	Aylık Kira Değeri (TL)	Yıllık Kira Değeri (TL)	Bürüt Kira Çarpanı (Yıl)	Piyasa Değeri (TL)
Bodrum	130	15	1.950	23.400	17	397.800
Zemin	193	130	25.090	301.080	17	5.118.360
1 Normal Kat	193	40	7.720	92.640	17	1.574.880
2 Normal Kat	193	40	7.720	92.640	17	1.574.880
3 Normal Kat	193	40	7.720	92.640	17	1.574.880
4 Normal Kat	193	40	7.720	92.640	17	1.574.880
Teras Kat	65	30	1.950	23.400	17	397.800
<b>TOPLAM</b>	<b>1.160</b>		<b>59.870</b>	<b>718.440</b>		<b>12.213.480</b>

**5-3-2-3 Maliyet Yöntemine Göre Değer Analizi**

Değerleme konusu taşınmazın bulunduğu bölgede yapılaşma ve doluluk oranının yüksek olması sebebiyle boş satılık ve kısa süre önce satışı yapılmış arsa emsali elde edilememiş ve Maliyet Yöntemi kullanılmamıştır.

**5-3-2-4 Geliştirme Yöntemine Göre Değer Analizi**

Değerleme konusu cins tashihli taşınmazın hâlihazırdaki kullanım durumunun verimli bir kullanım özelliği taşıması sebebiyle Geliştirme Yöntemi kullanılmamıştır.

**5-3-2-5 Gayrimenkul ve Buna Bağlı Hakların Hukuki Durumunun Analizi**

Gayrimenkul üzerinde herhangi bir hukuki sorun bulunmamaktadır.

### 5-3-2-6 Boş Arazi ve Geliştirilmiş Proje Değeri ve Kullanılan Veri ve Varsayımlar İle Ulaşılan Sonuçlar

Konu çalışma üzerinde proje geliştirilen bir arsa çalışması değildir. Bu nedenle proje geliştirme yöntemi uygulanmamıştır.

### 5-3-2-7 Müşterek veya Bölünmüş Kısımların Değerleme Analizi

Konu taşınmaz tek bir malike ait olup, müşterek veya bölünmüş bir kullanım bulunmamaktadır.

### 5-3-2-8 Hasılat Paylaşımı veya Kat Karşılığı Yöntemi ile Yapılacak Projelerde Emsal Pay Oranları

Hasılat paylaşımı ve kat karşılığı yöntemi kullanılmamıştır.

## BÖLÜM 6 - ANALİZ SONUÇLARININ DEĞERLENDİRİLMESİ

### 6.1 Farklı Değerleme Metotları ve Analizi Sonuçlarının Uyumlaştırılması ve Bu Amaçla İzlenen Yöntemin ve Nedenlerinin Açıklanması

Değerleme çalışmasında mevcut pazarda benzer özellikler taşıyan ve satışa arz edilmiş olan gayrimenkuller ve kira gelirlerine yönelik emsaller tespit edildiği için Emsal Karşılaştırma yöntemi ile Gelir İndirgeme Yöntemi uygulanmıştır. Taşınmazın bulunduğu bölgede yapılan tespitler, firma yetkililerinden ve resmi kuruluşlardan temin edilebilen bilgiler karşılaştırılarak elde edilen sonuçların bir arada yorumlanması ile değerlendirilmiştir. Her iki yöntem sonucu ulaşılan değerlerin aritmetik ortalamasının yuvarlanması ile taşınmazın günümüz piyasa koşullarında TL cinsinden nakit veya nakit karşılığı peşin satış değeri belirlenmiştir.

Kat No	Emsal Karşılaştırma Yöntemi Sonucu Ulaşılan Satış Değeri (TL-Kdv Hariç)	Gelir İndirgeme Yöntemi Sonucu Ulaşılan Satış Değeri (TL-Kdv Hariç)	Uyumlaştırılmış Satış Değeri (TL-Kdv Hariç)	Uyumlaştırılmış Satış Değeri (TL-Kdv Dahil)
Bodrum	812.500	397.800	605.150	714.077
Zemin	4.825.000	5.118.360	4.971.680	5.866.582
1 Normal Kat	1.608.333	1.574.880	1.591.607	1.878.096
2 Normal Kat	1.608.333	1.574.880	1.591.607	1.878.096
3 Normal Kat	1.608.333	1.574.880	1.591.607	1.878.096
4 Normal Kat	1.608.333	1.574.880	1.591.607	1.878.096
Teras Kat	406.250	397.800	402.025	474.390
<b>Toplam</b>	<b>12.477.083</b>	<b>12.213.480</b>	<b>12.345.282</b>	<b>14.567.432</b>

<b>EMSAL KARŞILAŞTIRMA YÖNTEMİ SONUCU ULAŞILAN SATIŞ DEĞERİ (KDV HARİÇ)</b>	12.477.083,-TL
<b>GELİR İNDİRGE ME YÖNTEMİ SONUCU ULAŞILAN SATIŞ DEĞERİ (KDV HARİÇ)</b>	12.213.480,-TL
<b>UYUMLAŞTIRILMIŞ SATIŞ DEĞERİ (KDV HARİÇ)</b>	12.345.282,-TL <b>~12.345.000,-TL</b>
<b>AYLIK KİRA DEĞERİ (KDV HARİÇ)</b>	<b>60.000,-TL</b>



## 6.2 Asgari Bilgilerden Raporda Yer Verilmeyenlerin Niçin Yer Almadıklarının Gerekçeleri

Rapor içerisinde asgari bilgilerden yer verilmemiş bir unsur bulunmamaktadır.

## 6-3 Yasal Gerekliliklerin Yerine Getirilip Getirilmediği ve Mevzuat Uyarınca Alınması Gereken İzin ve Belgelerin Tam ve Eksiksiz Olarak Mevcut Olup Olmadığı Hakkında Görüş

Değerlemesi yapılan taşınmazın ilgili mevzuat uyarınca gerekli tüm izinlerinin alındığı, yapı ruhsatının ve yapı kullanma izin belgesinin bulunduğu, onaylı mimari projesi ile mahal durumunda kısmen farklılıklar olduğu tespit edilmiş olup, basit bir tadilat ile onaylı mimari projesi ile uyumlu hale getirilebileceği tespit edilmiştir.

## 6.4 Değerlemesi Yapılan Gayrimenkulün, Gayrimenkul Projesinin veya Gayrimenkule Bağlı Hak ve Faydaların, Gayrimenkul Yatırım Ortaklıkları Portföyüne Alınmasında Sermaye Piyasası Mevzuatı Çerçevesinde, Bir Engel Olup Olmadığı Hakkında Görüş

Konu gayrimenkulün projesi ile uyumlu olması, tapu kayıtları ile fiili kullanım şeklinin uyumlu olması nedeniyle GYO portföyüne "Kargir Banka Hizmet Binası" olarak alınmasının Sermaye Piyasası Mevzuatı Çerçevesinde uygun olduğu kanaatine varılmıştır.

## 6.5 Değerleme Konusu Gayrimenkul İle İlgili Şirketimizce Yapılmış Değerleme Çalışmaları Hakkında Bilgi

Konu taşınmaz için firmamızca geçmiş tarihte hazırlanmış değerlendirme raporuna ilişkin bilgiler şu şekildedir.

RAPOR ADI	RAPOR TARİHİ	KDV HARİÇ SATIŞ DEĞERİ
2016-HALKGYO-25	16.12.2016	10.975.000,-TL

## BÖLÜM 7 - SONUÇ

Halk Gayrimenkul Yatırım Ortaklığı Anonim Şirketi'ne ait olan İstanbul ili, Fatih ilçesi, Hobyar mahallesi, 418 ada, 2 parselde "Kargir Banka Hizmet Binası" vasfıyla kayıtlı taşınmazın niteliği, kullanım amacı, konumu, yaşı, fiziki ve mimari özellikleri, alanı, günümüz ekonomik koşulları ve bölgedeki gayrimenkullerin satış bedelleri göz önünde bulundurularak;

### **KDV Haric Satış Değerinin;**

**12.345.000.-TL (ONİKİMİLYONÜÇYÜZKIRKBEŞBİNTÜRKLİRASI)**

### **KDV Dahil Piyasa Değerinin;**

**14.567.100.-TL (ONDÖRTMİLYONBEŞYÜZALTMİŞYEDİBİNYÜZÜRKLİRASI)**

### **KDV Haric Aylık Kira Değerinin;**

**60.000.-TL (ALTMİŞBİNTÜRKLİRASI)**

### **KDV Dahil Aylık Kira Değerinin;**

**70.800,-TL (YETMİŞBİNSEKİZYÜZTÜKLİRASI)** olacağı tahmin ve takdir edilmiştir.

Rapor tanzim tarihi itibari ile T.C. Merkez Bankası Döviz Kurları;

Alış; 1 USD: 3,8275 TL, 1 EURO: 4,5128 TL - Satış; 1 USD: 3,8344 TL, 1 EURO: 4,5210 TL

**Taşınmazın Sigortaya Esas Değeri; (5-D)**


Kat No	Toplam Brüt Alan (m <sup>2</sup> )	Birim Değeri (TL/m <sup>2</sup> )	Piyasa Değeri (TL)
Bodrum	130	2.383,00	309.790
Zemin	193	2.383,00	459.919
1 Normal Kat	193	2.383,00	459.919
2 Normal Kat	193	2.383,00	459.919
3 Normal Kat	193	2.383,00	459.919
4 Normal Kat	193	2.383,00	459.919
Teras Kat	65	2.383,00	154.895
<b>Toplam</b>	<b>1.160</b>		<b>2.764.280</b>

İşbu **2016-HALGGYO-026R** no.lu rapor, **HALK GAYRİMENKUL YATIRIM ORTAKLIĞI A.Ş.**'nin talebi üzerine ve tek orijinal olarak düzenlenmiş olup kopyaların kullanımları halinde ortaya çıkabilecek sonuçlardan şirketimiz sorumlu değildir.

Bilgilerinize sunulur. 11.12.2017  
(Ekspertiz tarihi: 04.12.2017)

Saygılarımızla,

**A ARTIBİR GAYRİMENKUL DEĞERLEME A.Ş.**

RAPORU HAZIRLAYAN	RAPORU KONTROL EDEN	ONAYLAYAN FİRMA YÖNETİCİSİ
ALİ YUMUŞAK	H. REHA ÇOBANOĞLU	BURHANETTİN TANDOĞAN
Gayrimenkul Değerleme Uzmanı (SPK Lisans No: 402973)	Gayrimenkul Değerleme Uzmanı (SPK Lisans No: 400364)	Yönetim Kurulu Başkanı Ve Genel Müdür Sorumlu Değerleme Uzmanı (SPK Lisans No: 400814)
		 AARTIBİR GAYRİMENKUL DEĞERLEME A.Ş. Denizli İş Merkezi A Blok Kat: 7-8 No: 129-608 - Sektör: MDM/İH İS: (0332) 248 11 01 - Koc: (0332) 248 30 02 16201 430 70 15 MERSİ: 0810001214 www.aartibir.com.tr - Tlx: 516 46557

## BÖLÜM 8 - EKLER

### 8-1 Uydu Fotoğrafı



### 8-2 Fotoğraflar









**8-3 BELGELER**

**PROJE BELGELERİ**

Mühür No. : 1543  
 Mühür No. : 1543  
 Mühür tarihi : 23/5/970  
 Yapı sahibinin adı : Ahmet Çirakçı

115

**Yapı Muayene ve kullanma izni Raporu**

Yapının adresi	Pafta No,	Ada No,	Parsel No,	Kapı No,	İmar durumu No. ve tarihi	Ruhsat tarihi	Ruhsat No,
Beşikli, Hobyar mahallesi Hamdiye sokak	25	418	2		2282	29/5/967	813

Yukarıda adresi yazılı yerdeki mevcut bodrum+ zemin+ 3 normal katlı binada tadilat ve üzerine bir kat ilâve inşaatın mahallen tetkikinde; Tanımlandığı görülmüş olup, Banka olarak kullanılabilirliğine dair rapordur.  
 Not: Binanın tamamı Bankadır. Md. 11/11/83 30/3/910 tarihli tebliğlerine göre rapor verilmiştir.

Y. Mühendis : Ahmet Tünel  
 Doktor : Cihat Başaran  
 Y. Mimar : Sait Bayraktar

Belediye Şube Müdürlüğü

Yukarıda açık adresi ve sahibinin adı yazılı olan yapının 6783 sayılı İmar Kanununun 16,17 ve 18'ci maddelerine göre Fen Heyetinin yaptığı muayene neticesinde ruhsat ve eklerinin uygun olduğu, fen, sağlık ve imar bakımından kullanılmasında bir sakınca görülmeyeceği anlaşılmıştır.  
 Şube Müdürlüğünce İscari olarak kullanma izni ile ilgili olarak verilmesini rica ederim.

Arif Günelbeyoğlu  
 İmar ve Planlama Md.  
 Tarih: 31/5/1970

116  
 Tarih: 18.12.2013  
 42  
 30  
 42  
 30

**İmaris**  
Y. MİMAR

**İfan Çetm**  
Mimarlık ve İnşaat

**TÜRKİYE HALK BANKASI** İSTANBUL MERKEZ ŞUBESİ  
İLAVE VE SÖZL. PROJE

*Not: İmaris ve inşaat izinleri alınmıştır. D.Ö. ve diğer işlemler için gerekli belgeleri teslim etmiştir.*

*Dağcıoğlu*

*Çetm İmaris İnşaat*

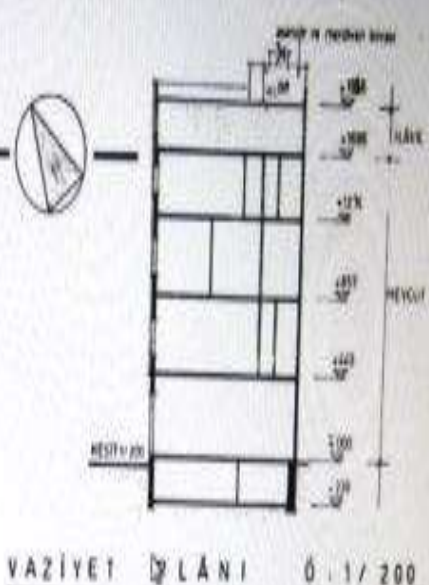
*11.12.2013*

*11.12.2013*

**TÜRKİYE HALK BANKASI İSTANBUL MERKEZ ŞUBESİ**  
İLAVE VE SÖZL. PROJE

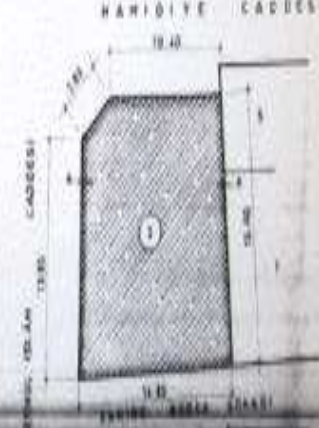
İTİDARİ KİMLİK NO	PROJE NO	ŞİRKET ADI	ŞİRKET NO	ŞİRKET ADRESİ	ŞİRKET YERİ
116	42	İFAN ÇETİM	116	...	...

*Makaleler, kütüphane...*

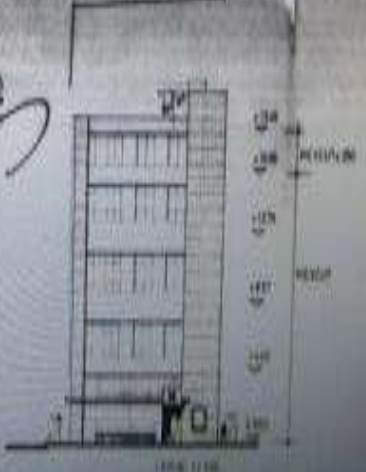


**VAZİYET PLANI 0.1/200**

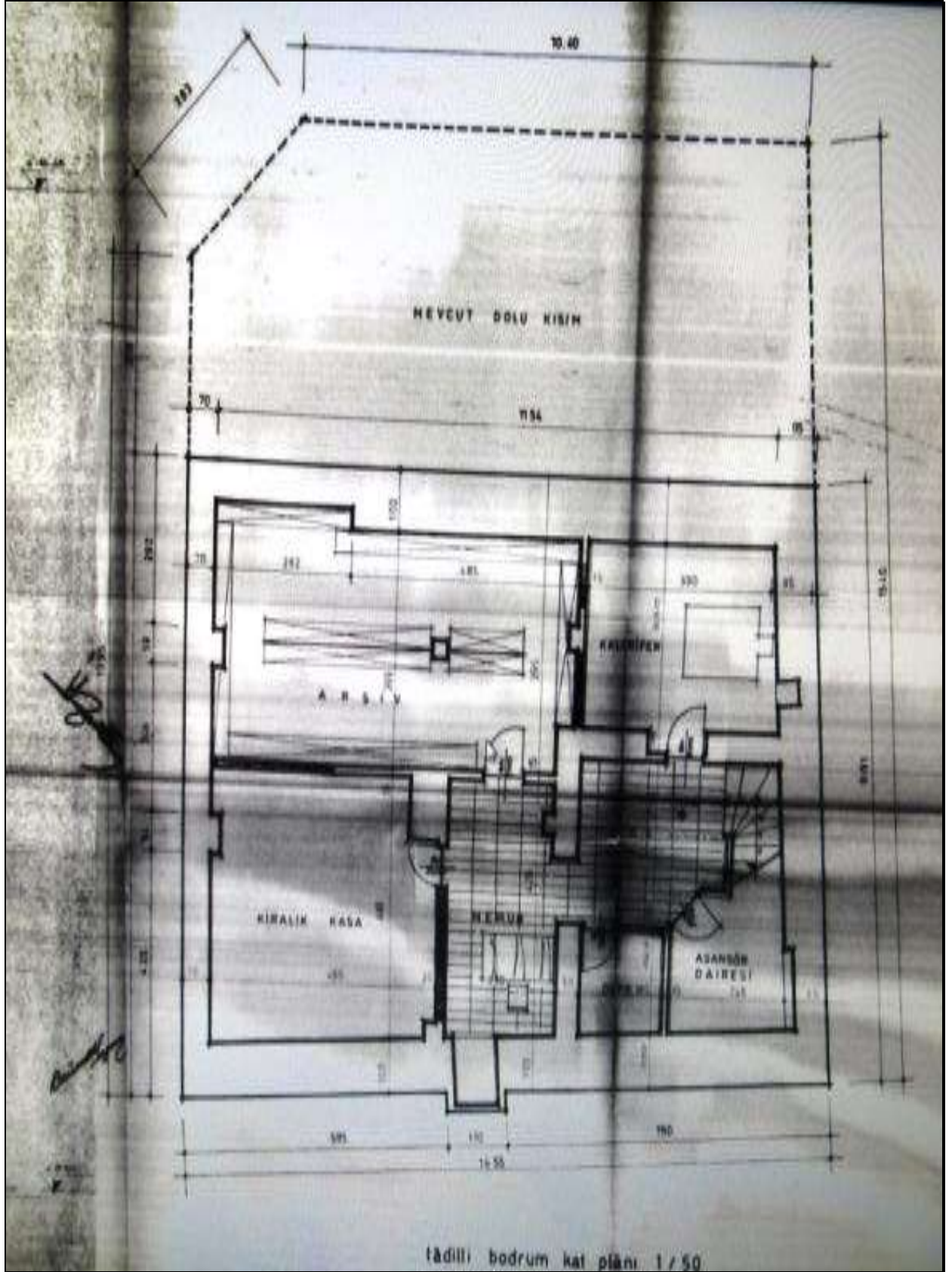
KARIDİYE CADDESİ

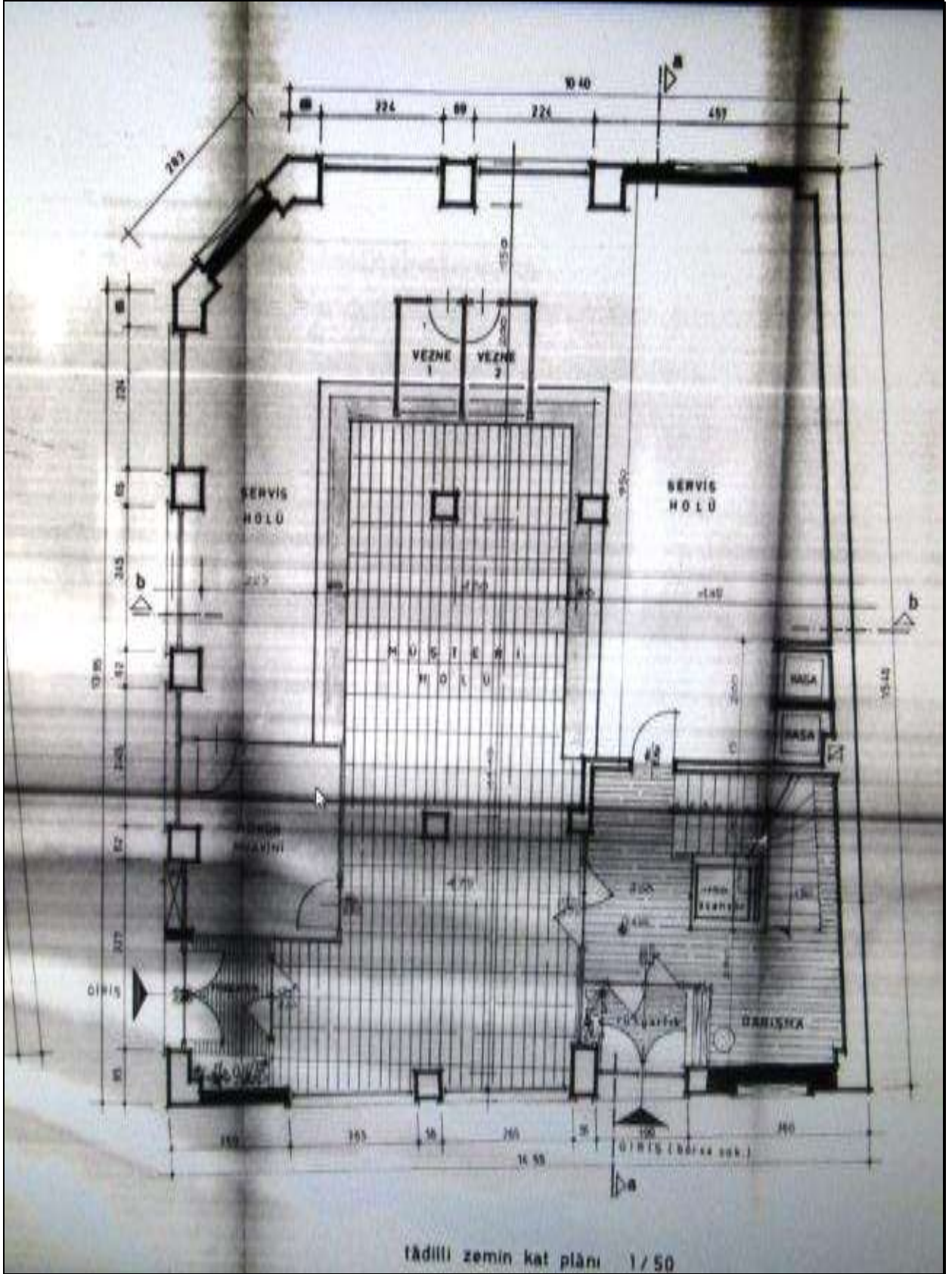


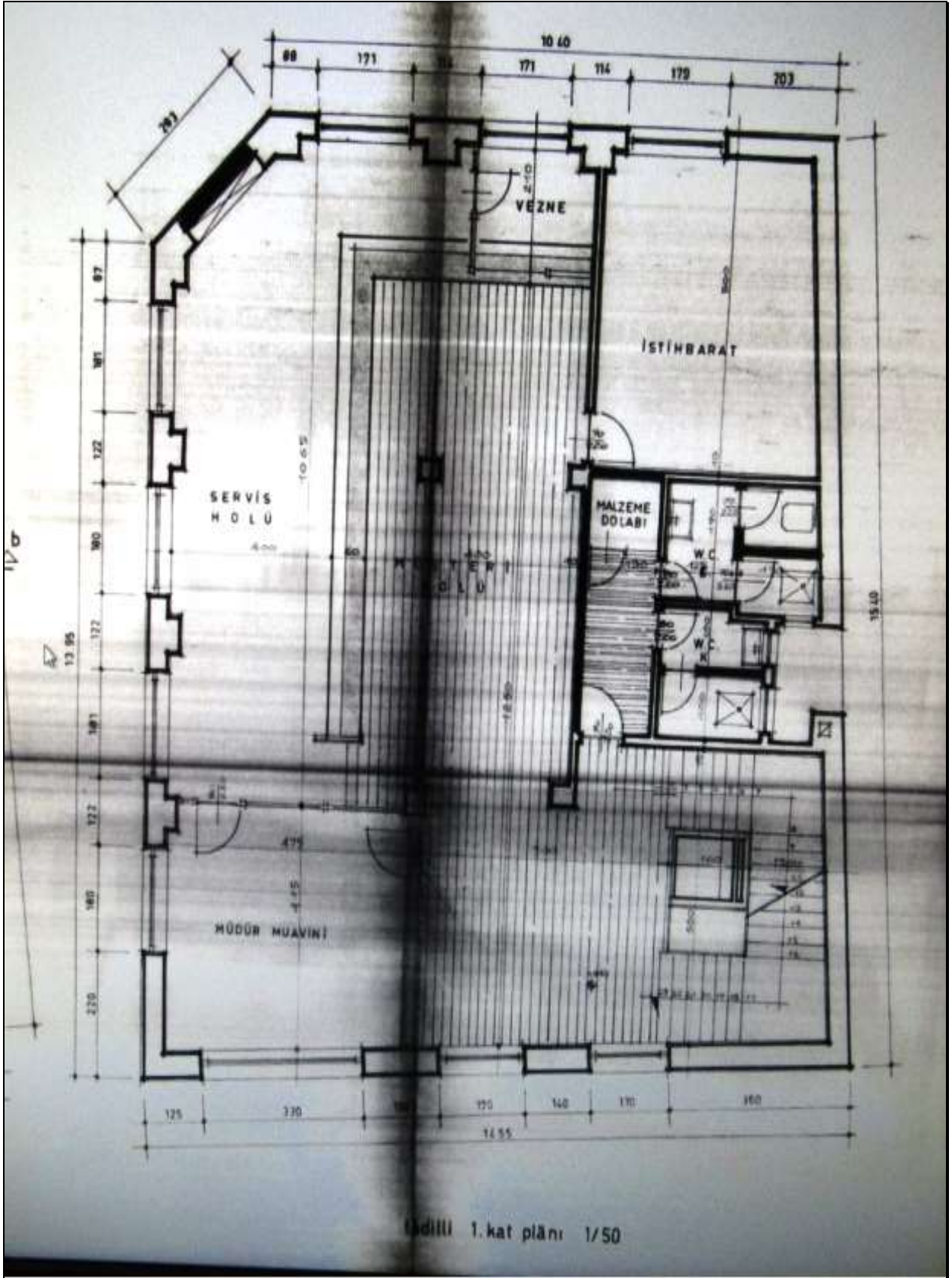
KARIDİYE CADDESİ

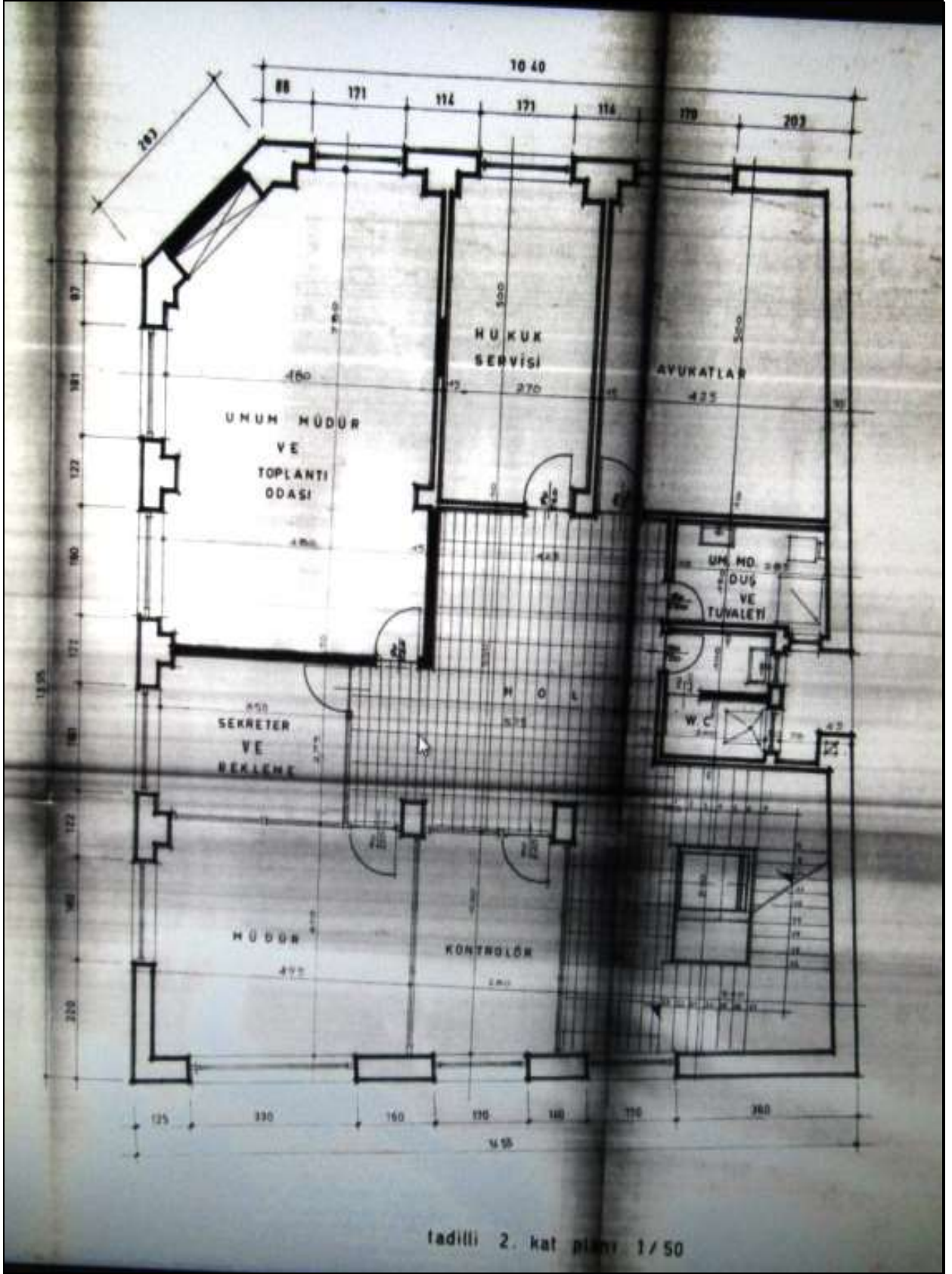


*Uğurlu*

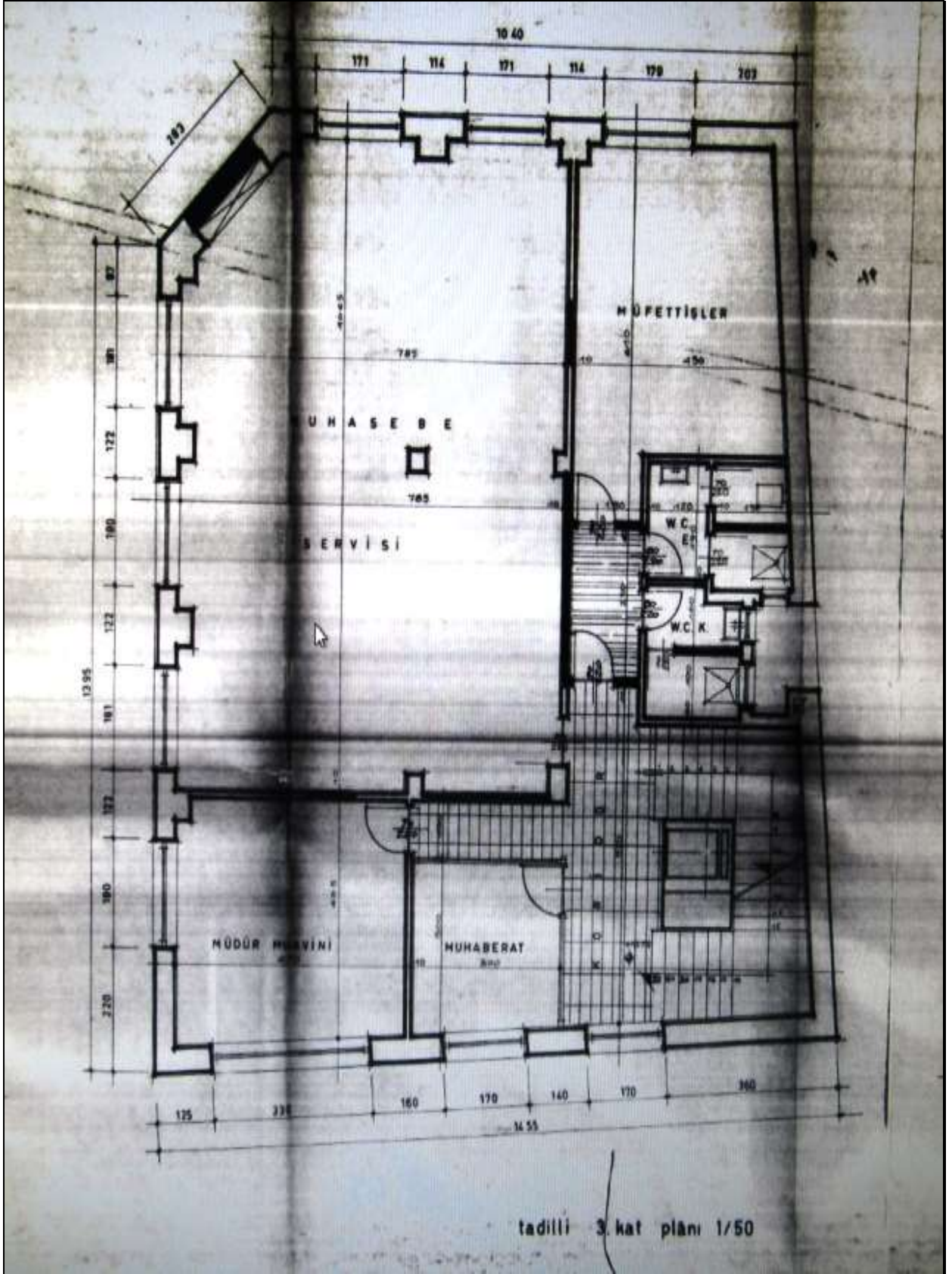


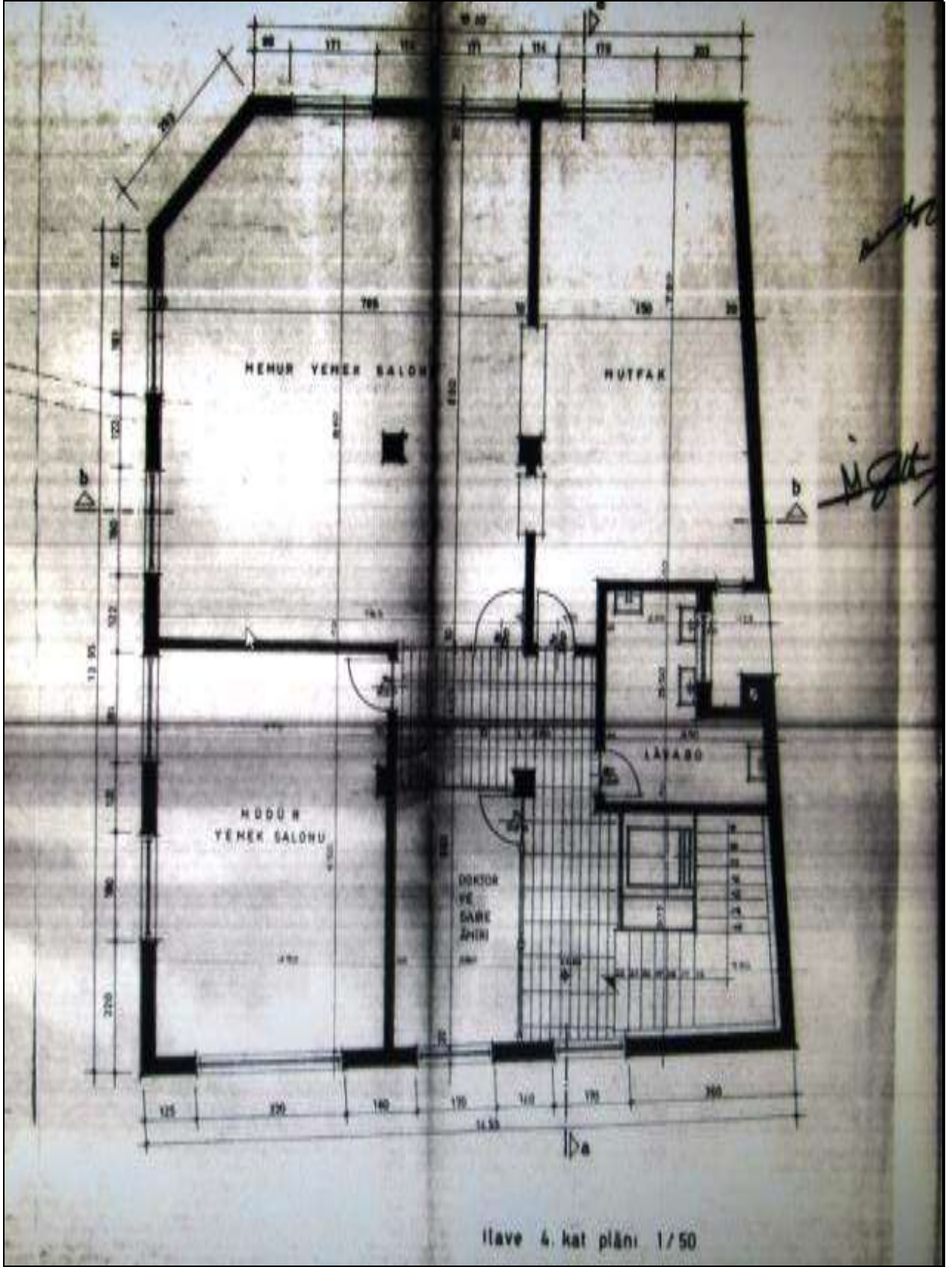












**İMAR DURUM YAZISI ve PAFTASI**



T.C.  
FATİH BELEDİYE BAŞKANLIĞI  
İmar Ve Şehircilik Müdürlüğü

Sayı : 86170071-754-11579/E.66849  
Konu : 418 Ada 2 Parsel

25/10/2017

Aartibir Gayrimenkul Değerleme A.Ş.  
Demirci İş Merkezi B Blok K: 7-8 D: 708-808 Selçuklu Konya

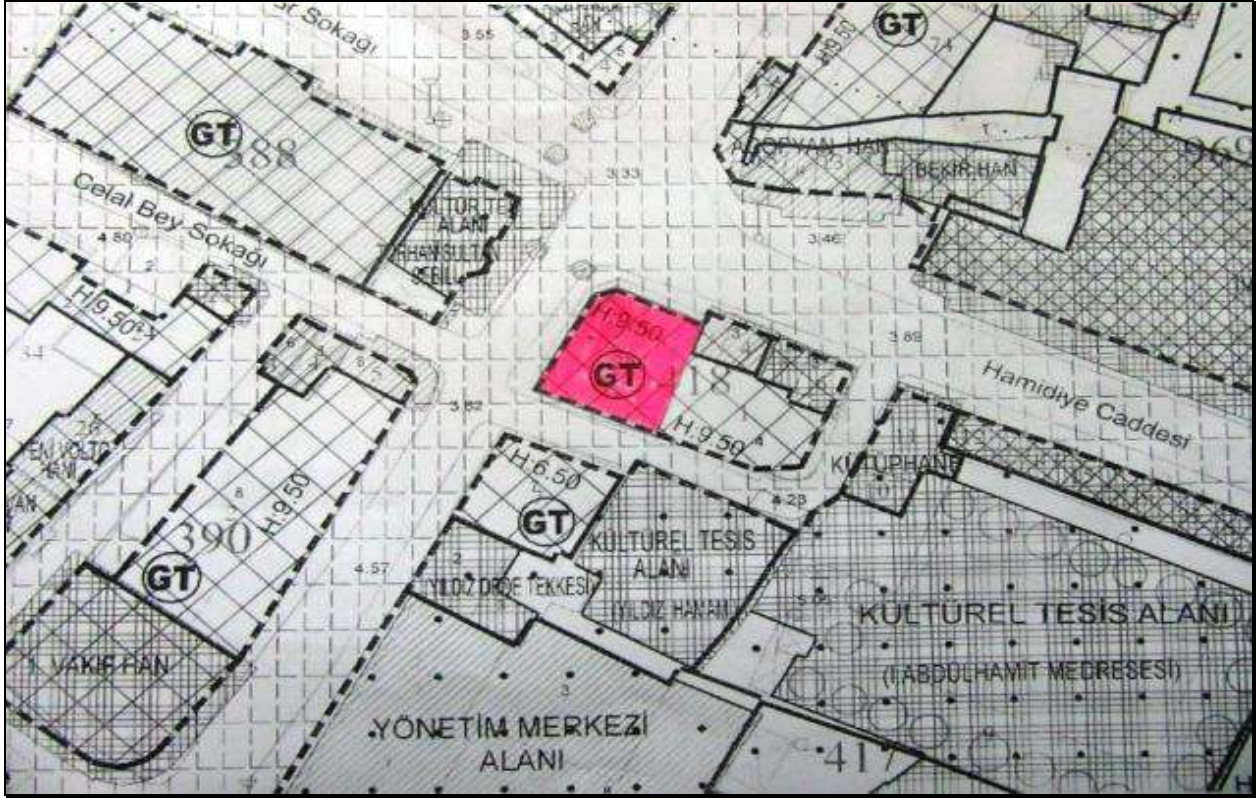
İlgi : 19.10.2017 tarihli dilekçe.

Fatih ilçesi, Hobyar-Eminönü Mahallesi 418 ada 2 parsel sayılı yer İstanbul IV Numaralı, İstanbul I Numaralı Yenileme Alanları, İstanbul II Numaralı Yenileme Alanları Kültür Varlıklarını Koruma Bölge Kurullarınca uygun bulunarak Büyükşehir Belediye Başkanlığınca 04.10.2012 tarihinde onaylanan, Fatih İlçesi (Tarihi Yarımada) Kentsel, Tarihi, Kentsel Arkeolojik, I.Derece Arkeolojik Sit Alanı 1/1000 ölçekli Koruma Amaçlı Uygulama İmar Planında 1.derece koruma bölgesinde, geleneksel ticaret alanında kalmakta olup, H:9.50 mt. irtifa almaktadır. Parsel eski eser etkileşiminde kalmaktadır.

Bilgilerinizi arz ederim.

Yener USTABAŞ  
İmar ve Şehircilik Müdürü  
e-**imza**

Ek:1- Plan örneği



**TAKBİS BELGESİ**

**TAPU KAYIT ÖRNEĞİ**

Kayıtlı Alan: BURHANETTİN TANDOĞAN

Tarih: 12/11/2017 5:32:31 PM

Makbuz No: 181717364623 Dekont No: 20171211-912-F03953 Başvuru No: 36462

Tasınmaz Tipi:	Ana Tasınmaz	Ada/Parsel:	418/2
Tasınmaz ID:	34490174	Yüzölçümü(m2):	208.00
İl/İlçe:	İSTANBUL/FATİH	Ana Tasınmaz Nitelik:	KACIR BANKA HİZMET BİNASI
Kurum Adı:	Fatih TM		
Mahalle/Köy Adı:	HOSYAR M		
Mevki:	HAMİDİYE CADESİ		
Cilt/Sayfa No:	2/296		
Kayıt Durum:	Akrif		



**TAŞINMAZA AİT ŞEHİR BEYAN İRTİFAK BİLGİLERİ**

S/B/I	Açıklama	Malik/Lehtar	Tesis Kurum Tarih-Yevmiye	Terkin Sebebi-Tarih-Yevmiye
Beyan	ESKİ ESER: 12/06/1969 TARİH YEVİMİYE: 2017	-	Fatih 2. Bölge (Ekapatıl dı) TM 12/06/1969 - 2017	-

**MÜLKİYET BİLGİLERİ**

(Hisse) Sistem No	Malik	El Birliği No	Hisse Pay/Payda	Metrekare	Edinme Sebebi-Tarih-Yevmiye	Terkin Sebebi-Tarih-Yevmiye
(H1) 119886054	(SU:6604316) HALK GAYRİMENKUL YATIRIM ÖSTAKLIĞI ANONİM ŞİRKETİ VKN:4560466076	-	1 / 1	208.00	Fatih TM Ticaret Şirketlerine Aynı Sermaye Konulması 29/10/2010 - 14229	-

**TAPU SENEDİ**

İli	İSTANBUL	<p style="color: red; font-size: 1.2em;">Türkiye Cumhuriyeti</p>  <p style="color: red; font-size: 1.2em;">TAPU SENEDİ</p>			Fotoğraf		
İlçesi	FATİH						
Mahallesi	HOBİYAR						
Köyü							
Sokağı							
Mevki	HAMİDİYE CAHİDESİ						
Satış Bedeli		Pafta No.	Ada No.	Parsel No.	Yüzölçümü		
0,00		25	418	2	ha	m <sup>2</sup>	dm <sup>2</sup>
Yüzölçümü		208,00 m <sup>2</sup>					
GAYRİMENKULÜN	Niteliği	KAĞIR BANKA HİZMET BİNASI					
	Sınırı	Planındadır Zemin Sistem No : 74490174					
	Edinme Sebebi	Tamamı TÜRKİYE HALK BANKASI A.Ş. adına kayıtlı iken HALK GAYRİMENKUL YATIRIM ORTAKLIĞI ANONİM ŞİRKETİ adına Ticaret Şirketlerine Aynı Sermaye Konulması İşleminde.					
	Sahibi	HALK GAYRİMENKUL YATIRIM ORTAKLIĞI ANONİM ŞİRKETİ Tam					
Geldisi		Yevmiye No.	Cilt No.	Sahife No.	Sıra No.	Tarihi	Gittisi
Cilt No.		1-329	2	296		28/10/2010	Cilt No.
Sahife No.		Siciline uygundur.					Sahife No.
Sıra No.		Kazım BAYHAN Bath Yetkili Müdür Yardımcısı					Sıra No.
Tarih							Tarih
		NOT: * Mükayyet gayri menki hakları ile ilgili işleri tamamlanmış olup, tapu işleri yapılmıştır. ** Tabiiyat Kurumu Hükümlerine göre de adli tutanaklar ile ilgili tapu işleri tamamlanmıştır.					

**8-4 Raporu Hazırlayan Uzmanın Lisansı**

  
Sermaye Piyasası  
Lisanslama Sicil ve Eğitim Kuruluşu

Tarih : 15.08.2014 No : 402973

**GAYRİMENKUL DEĞERLEME UZMANLIĞI LİSANSI**

Sermaye Piyasası Kurulu'nun Seri:VIII, No:34 sayılı "Sermaye Piyasasında Faaliyette Bulunanlar İçin Lisanslama ve Sicil Tutmaya İlişkin Esaslar Hakkında Tebliğ"i uyarınca

**Ali YUMUŞAK**

Gayrimenkul Değerleme Uzmanlığı Lisansını almaya hak kazanmıştır.

  
Levent HANLIOĞLU  
LİSANSLAMA VE SİCİL MÜDÜRÜ

  
Serkan KARABACAK  
GENEL MÜDÜR (V)

**8-5 Raporu Kontrol Eden Uzmanın Lisansı**

**TSPAKB TÜRKİYE SERMAYE PİYASASI  
ARACI KURULUŞLARI BİRLİĞİ**

Tarih : 16.08.2006 No : 400364

**DEĞERLEME UZMANLIĞI LİSANSI**

Sermaye Piyasası Kurulu'nun Seri:VIII, No:34 sayılı "Sermaye Piyasasında Faaliyette Bulunanlar İçin Lisanslama ve Sicil Tutmaya İlişkin Esaslar Hakkında Tebliğ"i uyarınca

**Hüseyin Reha ÇOBANOĞLU**

Değerleme Uzmanlığı Lisansını almaya hak kazanmıştır.

  
İlkay ARIKAN  
GENEL SEKRETER



  
Tevfik Metin AYIŞIK  
BİRLİK BAŞKANI

**8-6 Sorumlu Değerleme Uzmanının Lisansı**

**TSPAKB** TÜRKİYE SERMAYE PİYASASI  
ARACI KURULUŞLARI BİRLİĞİ

Tarih : 08.10.2008 No : 10004

**GAYRİMENKUL DEĞERLEME UZMANLIĞI LİSANSI**

Sermaye Piyasası Kurulu'nun Seri: VIII, No:34 sayılı "Sermaye Piyasasında Faaliyette Bulunanlar İçin Lisanslama ve Sicil Tutmaya İlişkin Esaslar Hakkında Tebliğ"i uyarınca


**Burhanettin TANDOĞAN**

Gayrimenkul Değerleme Uzmanlığı Lisansını almaya hak kazanmıştır.

  
İlker ARIKAN  
GENEL SEKRETER

  
Mustafa ÖZTANGUT  
BAŞKAN

**8-7 A ARTIBİR GAYRİMENKUL DEĞERLEME A.Ş. SPK Yetki Belgesi**

  
**T.C.**  
**RASRAKANIİK**  
**Sermaye Piyasası Kurulu**

Sayı : B.02.1.SPK.0.15- 303 16/8/2010

Konu : 8536  
**A ARTIBİR GAYRİMENKUL DEĞERLEME A.Ş.**  
Demirci İş Merkezi B Blok Kat:3 No:303  
Selçuklu / KONYA

İlgi: 15.07.2010 tarihli başvurumuz.

İlgi'de kayıtlı yazımızda; Şirketinizin, Kurulumuzun Seri: VIII, No: 35 sayılı "Sermaye Piyasası Mevzuatı Çerçevesinde Gayrimenkul Değerleme Hizmeti Verecek Şirketler ile Bu Şirketlerin Kurulca Listeye Alınmalarına İlişkin Esaslar Hakkında Tebliği" (Tebliğ) çerçevesinde, gayrimenkul değerlendirme hizmeti vermek üzere listeye alınma talebinde bulunulmuştur.


Kurulumuz Karar Organı'nın 19.08.2010 tarihli toplantısında; anılan talebinizin olumlu karşılanmasına karar verilmiştir. Bu çerçevede;


A) Sermaye piyasası mevzuatı uyarınca yapılacak gayrimenkul değerlendirme faaliyetleri kapsamında Tebliğ hükümlerine uyulması gerekmekte olup, ayrıca, sermaye piyasası mevzuatı uyarınca yapılan değerlendirme işlemlerinde, değerlemeyi yapanların 01.05.2006 tarihinde yürürlüğe girmiş bulunan Seri: VIII, No:45 sayılı Sermaye Piyasasında Uluslararası Değerleme Standartları Hakkında Tebliği ve bu Tebliğin ekinde yer alan Uluslararası Değerleme Standartlarına aynen uymalarının ve bunları uygulamalarının zorunlu olduğu,

B) Sermaye piyasası mevzuatı kapsamında yapılacak gayrimenkul değerlendirme faaliyetlerinizin mevzuata uygunluğunun Kurulumuzca izleneceği ve mevzuata aykırı uygulamalarınızın tespit edilmesi halinde Kurulumuz listesinden çıkarılmanız yoluna gidilebileceği,

C) Kurulumuz web sayfasının gayrimenkul değerlendirme şirketleri bölümünde "genel duyurular ve uyarılar" başlıklı kısmında yer alan sürekli bilgilendirme formu formatına uygun olarak tarafımızca hazırlanacak sürekli bilgilendirme formuna Kurulumuz web sayfasının ilgili bölümünde yer verilmesi ve güncel tutulması gerektiği,

hususlarında bilgi edinilmesini ve gereğini rica ederim.

  
**Ceyda İSKENDER**  
Daire Başkanı



26548

MERKEZ: Etiler Yolu 8 Blok No:156 06520 ANKARA Tel: (312) 292 80 90 Faks:(312) 292 90 00 Ayırtarak talep için istenir:  
İSTANBUL TEMSİLCİLİĞİ: Harbiye Mah. Akmerkez 3/3 Cat. No:11 34367 Şişli-İSTANBUL Tel: (212) 334 55 00 Faks: (212) 334 58 00 www.spk.gov.tr 1/2



**8-8 A ARTIBİR GAYRİMENKUL DEĞERLEME A.Ş. BDDK Yetki Belgesi**

**BANKACILIK DÜZENLEME VE DENETLEME KURUMU**  
(Uygulama Daire Başkanlığı III)

Sayı : B.02.1.BDK.0.13.00.0-140-55 - 9448  
Konu: Değerleme Yetkisi

13 Nisan 2011

**A ARTIBİR GAYRİMENKUL DEĞERLEME A.Ş.**

Bankacılık Düzenleme ve Denetleme Kurulunun (Kurul) 07.04.2011 tarih ve 4150 sayılı Kararı ile Şirketinize Bankalara Değerleme Hizmeti Verecek Kuruluşların Yetkilendirilmesi ve Faaliyetleri Hakkında Yönetmeliğin (Yönetmelik) 11 inci maddesine istinaden bankalara "gayrimenkul, gayrimenkul projesi veya bir gayrimenkule bağlı hak ve faydaların değerlendirilmesi" hizmeti verme yetkisi verilmesi uygun görülmüştür.

Kurulca yetkilendirilen değerlendirme kuruluşları, faaliyetlerini Yönetmelikte yer alan usul ve esaslara göre yürütmek ve bu kapsamda Yönetmelikte yer alan yükümlülükleri yerine getirmek zorundadır. Bu yükümlülükler arasında Yönetmeliğin 22 inci maddesinde Kurumumuza yapılacak bildirimlere ilişkin hükümler yer almakta olup, bu yükümlülüklerin süresi içerisinde ve eksiksiz olarak yerine getirilmesi, mevzuata aykırılığa sebebiyet verilmemesi bakımından önem arz etmektedir. 5411 sayılı Bankacılık Kanununun 96 ncı maddesi uyarınca da, ekte tarafınıza gönderilen bildirim formunun Aralık ve Haziran dönemleri olmak üzere yılda 2 defa ilgili dönem sonunu takip eden 15 gün içerisinde Kurumumuza gönderilmesi gerekmektedir.

Diğer taraftan, Kurulun 07.04.2011 tarih ve 4151 sayılı Kararı ile "Yönetmelik uyarınca yetkilendirilmiş değerlendirme kuruluşlarının sözleşmeli olarak gayrimenkul değerlendirme raporu hazırlattıracağı ve Sermaye Piyasası Kurulu Gayrimenkul Değerleme Uzmanlığı Lisansı bulunmayan kişilerin, Yönetmeliğin 3 üncü maddesinin (1) bendinde belirtilen değerlendirme faaliyeti ile iştigal eden personel tanımıyla yer alan nitelikleri taşımaları gerektiği, bu durumu tevsik edecek belgelerin dokümanite edilmesinin ilgili şirketlerin sorumluluğunda olduğu, Yönetmeliğin 5 ve 6 ncı maddelerinde öngörülen hükümlerin bahse konu kişiler için de uygulanacağı ve dolayısıyla bu kişilerin anılan maddeler karşısındaki durumlarının da yine ilgili şirketler tarafından takip edilmesi gerektiği, bu kişiler nedeniyle ortaya çıkabilecek mezkur maddelere aykırı durumlar ile karşılaşılması halinde ilgili şirketler hakkında Yönetmeliğin 19 uncu maddesinin (1) numaralı fıkrasının (a) bendinin uygulanması yoluna gidileceği konusunda Yönetmelik uyarınca yetkilendirilmiş değerlendirme şirketlerine duyuru yapılmasına" karar verilmiştir.

Bu çerçevede, Şirketinizin kadrolu personeli olmamakla birlikte sözleşmeli olarak gayrimenkul değerlendirme raporu hazırlattırılan kişilerin Yönetmeliğin 3 üncü maddesinin (1) bendinde belirtilen nitelikleri taşıyıp taşımadığının tespiti, bu nitelikleri tevsik edici belgelerin temini ve saklanması ile bu kişilerin Yönetmeliğin bağımsızlığa ilişkin 5 ve 6 ncı maddelerinde öngörülen hükümlere uyumunun gözetilmesi Şirketiniz sorumluluğunda olup, bu kişiler nedeniyle ortaya çıkabilecek mezkur maddelere aykırı durumlar ile karşılaşılması halinde

Anıtlık Bulvarı No:191 Kavaklıdere 06680 ANKARA  
Tel: (312) 455 65 80 Faks: (312) 424 17 47  
İnternet adresi: www.bddk.org.tr

Şirketiniz hakkında Yönetmeliğin 19 uncu maddesinin (1) numaralı fıkrasının (a) bendinin uygulanması yoluna gidilmesi söz konusu olabilecektir.

Bilgi edinilmesini ve gereğini rica ederim.

  
**Özgür DALGIC**  
Daire Başkanı

Ek: Bildirim Formu (2 sayfa)

**8-9 A ARTIBİR GAYRİMENKUL DEĞERLEME A.Ş.**  
**Yönetim Kurulu Başkanı İmza Sirküleri**

Türkiye Cumhuriyeti		Tarih: 06/01/2015 Yev.No: (A)
T.C. KONYA 9. NOTERLİĞİ	<b>İMZA SİRKÜLERİ</b>	
KONYA 9. NOTERİ ALİ CAN	<p> <b>ÜNVANI</b> : A ARTIBİR GAYRİMENKUL DEĞERLEME ANONİM ŞİRKETİ  <b>ADRES</b> : Babalık Mah. Dr.Hulusi Baybal Cad. Demirci İş Mrk. B: Bl. Kat:7-8 708-808            Selçuklu / Konya  <b>YETKİLİ</b> : BURHANETTİN TANDOĞAN 28844519854  <b>YETKİNİN KULLANIM ŞEKLİ</b> : Münferiden  <b>TEMSİL ŞEKLİ / SÜRESİ</b> : 3 yıl (20,12,2017 tarihine kadar)  <b>TİCARET SİCİL ADI - NO</b> : Konya - 46557  <b>VERGİ DAİRESİ - NO</b> : MERAM - 0010670214         </p>	
NİŞANTAŞ MAH. DR. HULUSİ BAYBAL CAD. HAZİM LULUŞAHİN İS MERKEZİ A BLOK ZEMİN KAT N:1/K-1/L SELÇUKLU / KONYA Tel:+903322370261 Fax:+903322370261	<p>           Yukarıda adresi yazılı <b>A ARTIBİR GAYRİMENKUL DEĞERLEME ANONİM ŞİRKETİ</b> ünvanlı şirketin 20,12,2014 tarihinde yapılan Olağanüstü Genel Kurul Toplantı tutanağı ve 31,12,2012 tarih ve 29356 yevmiye nolu yönetim kurulu karar defterinin 33. sayfasına yapıştırılmış olan 21,12,2014 tarih ve 17 nolu karara göre Şirketi; T.C. Mahkemeler, resmi ve hususi daireler, müesseseler, bilumum bankalar, finans kurumları, yerli ve yabancı şirketler, firmalar, hakiki ve hükmi şahıslar ve firmalar nezdinde temsile, şirketi ilzam edecek taahhüt ve borç altında bulunduracak senedatı, mukaveleleri sair evrak ve akıtları imzaya, şirketin hak ve alacaklarını talep tahsil ahzu kabza vekil tayin ve azline, şirket adına menkul mal ve gayrimenkul alımı, satım ve feragatını kabul ve şirketin alacaklarından dolayı şirket lehine ipotekler tesis ve takrirlerini kabule, mevzuu ipotekleri fek etmeye icabında şirketin iktisap edeceği gayrimenkuller üzerinde başkalarının lehine ipotekler tesis ve fekkini temin eylemeye, şirket arına bilumum bankalarda ve finans kurumlarında her türlü hesap ve krediler açtırmaya, kapatmaya, hesap ve kredilere paralar yatırmaya, çekmeye, havaleleler almaya, göndermeye, çek poliçe, emre muharrer7 senet küşadına şirket adına çek karnesi talep etmeye, teslim almaya, çek karnesi ve senetler için sözleşmeler imzalamaya, çek keşide etmeye, iskonto ve iştirasına ihtarname, ihbarname, protesto keşidesine, keşide olunanlara cevap itasına, gerekli muameleleri takip ve neticelendirmeye, dilediğini vekil tayin ve azline, velhasıl şirket ana sözleşmesinde yazılı bulunan maksat ve mevzuların gerçekleşmesi için yapımlası lazım gelen her türlü iş ve işlemleri yapmaya ifa ve ikmale, yukarıda bahsi geçen konularda dilediğine vekil tayin ve azline, velhasıl bu sözleşmede aksine hüküm bulunmayan tüm işleri başlatıp neticelendirmeye 20,12,2017 tarihine kadar yönetim kurulu Başkanı BURHANETTİN TANDOĞAN şirketi şirket kaşesi altında münferiden vazedeceği imzalar ile şirketi her hususta temsil ve ilzam eder denildiğinden, temsil ve ilzama esas olmak üzere şirket ünvanı altında kullanacağım aşağıda örnekleri bulunan imzamin onaylanmasını talep ederim.         </p> <p> <b>A ARTIBİR GAYRİMENKUL DEĞERLEME ANONİM ŞİRKETİ ADINA TEMSİLEN</b>  <b>(YÖNETİM KURULU BAŞKANI) BURHANETTİN TANDOĞAN</b> </p> <p>           İMZA <span style="margin-left: 150px;">İMZA</span> <span style="margin-left: 150px;">İMZA</span> </p>	
	<p>           Bu Onaylama işlem (N.K.90.md.) altındaki imzaların 0010670214 vergi numaralı <b>A ARTIBİR GAYRİMENKUL DEĞERLEME ANONİM ŞİRKETİ</b> adına <b>YETKİLİSİ</b> olarak hareket eden, gösterdiği <b>Salıpzaranı Nüfus Müdürlüğü'nden</b> verilmiş 23/03/2004 tarih, 599 kayıt, 109 seri ve 255099 numaralı fotoğraflı Nüfus Cüzdanına göre Karaman ili, Ermenek ilçesi, Orta mahallesi/köyü, 11 cilt, 23 aile sıra, 18 sıra numaralarında nüfusa kayıtlı olup, baba adı Tahsin , ana adı Salıse , doğum tarihi 8/6/1960 , doğum yeri Ermenek olan ve halen yukarıdaki adreste bulunduğunu, okuryazar olduğunu bildiren 28844519854 T.C. kimlik numaralı <b>BURHANETTİN TANDOĞAN</b> isimli kişiye ait olduğunu noterlikte huzurumda alındığını, onaylarım. <b>Altı Ocak ikibinonbeş, Salı günü 06/01/2015</b> </p> <p> <small>DAYANAK: Konya Ticaret Sicil Memurluğunca 06,01,2015 tarihinde tescil olunan ve Konya 9.Noterliğince onaylı 2014/17 nolu kararın tesciline ilişkin belgenin fotokopisi işleme ekli olup aslı dairimiz dosyasında saklıdır.</small> </p>	
	<p>           KONYA 9. NOTERİ            ALİ CAN            Yerin            İmzaya Yetkili Başkatipli            Abdurrahman LOSUN         </p>	