

**İSTANBUL İLİ, ŞİŞLİ İLÇESİ, HALASKARGAZİ MAHALLESİ,
680 ADA 14 PARSEL “ASMA KATLI LOKANTA (KİLER)” 1 BB NOLU
TAŞINMAZIN DEĞERLEME RAPORU**



**MARKA KURUMSAL GAYRİMENKUL DEĞERLEME VE DANIŞMANLIK
A.Ş.**

**Sancak Mahallesi 507.Sokak Tekno Plaza Apartmanı Bina No:14-16 No:13,14,15,16
Çankaya / ANKARA**



İÇİNDEKİLER

1. DEĞERLEME KURULUŞU VE MÜŞTERİYİ TANITICI BİLGİLER	5
1.1 DEĞERLEME KURULUŞUNU TANITICI BİLGİLER.....	5
1.2 MÜŞTERİYİ TANITICI BİLGİLER VE ADRESİ.....	5
1.3 MÜŞTERİ TALEPLERİNİN KAPSAMI VE VARSA GETİRİLEN SINIRLAMALAR	5
1.4 RAPORUN KAPSAMI.....	6
1.5 DEĞERLEME KONUSU GAYRİMENKUL İÇİN ŞİRKETİMİZ TARAFINDAN DAHA ÖNCEKİ TARİHLERDE YAPILAN SON ÜÇ DEĞERLEMeye İLİŞKİN BİLGİLER.....	6
2. RAPOR BİLGİLERİ.....	6
3. DEĞER TANIMI, GEÇERLİLİK KOŞULLARI VE UYGUNLUK BEYANI	7
3.1 DEĞERLEME TANIMI VE GEÇERLİLİK KOŞULLARI.....	7
3.2 UYGUNLUK BEYANI.....	7
4. GAYRİMENKULÜN TAPU VE ADRES BİLGİLERİ	9
4.1 GAYRİMENKULÜN TAPU BİLGİLERİ	9
4.2 GAYRİMENKULÜN ADRES BİLGİLERİ.....	9
5. İMAR VE PROJE BİLGİLERİ.....	9
5.1 İMAR BİLGİLERİ.....	9
5.2 RUHSAT VE PROJE BİLGİLERİ	10
5.3 GAYRİMENKUL İÇİN ALINMIŞ DURDURMA KARARI, YIKIM KARARI, RİSKLİ YAPI TESPİTİ VB. DURUMLARA DAİR AÇIKLAMA	10
6. ANA GAYRİMENKUL FİZİKİ VE TEKNİK BİLGİLERİ	11
7. MEVCUT KULLANIM DURUMU, PROJEYE UYGUNLUK VE AYKIRILIKLAR	11
8. ANA GAYRİMENKULÜN ÖZELLİKLERİ.....	11
9. BAĞIMSIZ BÖLÜMÜN ÖZELLİKLERİ.....	12
10. GAYRİMENKUL İLE İLGİLİ VARSA, SON ÜÇ YILLIK DÖNEMDE GERÇEKLEŞEN ALIM SATIM İŞLEMLERİNE VE GAYRİMENKULÜN HUKUKİ DURUMUNDA MEYDANA GELEN DEĞİŞİKLİKLERE İLİŞKİN BİLGİ.....	12
10.1 MÜLKİYET DURUMUNDA SON 3 YILDA DEĞİŞİKLİK VAR MI?.....	12
10.2 KADASTRAL DURUMUNDA SON 3 YILDA DEĞİŞİKLİK VAR MI?	12
10.3 İMAR DURUMUNDA SON 3 YILDA DEĞİŞİKLİK VAR MI?.....	12
10.4 HUKUKİ DURUMUNDA SON 3 YILDA DEĞİŞİKLİK VAR MI?.....	12
10.5 YASAL KISITLAMALAR.....	13
11. GAYRİMENKULÜN TAPU KAYITLARINDA DEVRİNE İLİŞKİN BİR SINIRLANDIRMA OLUP OLMAMASINA GÖRE DEĞERLENDİRME	13
12. GAYRİMENKULÜN TAPUDAKİ NİTELİĞİNİN, FİİLİ KULLANIM ŞEKLİNİN VE PÖRTFÖYE DAHİL EDİLME NİTELİĞİNİN BİRBİRİYLE UYUMLU OLUP OLMADIĞI HAKKINDA DEĞERLENDİRME.....	13
13. SONUÇ GÖRÜŞ.....	13
14. GAYRİMENKULE İLİŞKİN OLARAK YAPILMIŞ SÖZLEŞMELER.....	14

15. GENEL VE SEKTÖREL VERİLER	14
12.1 TÜRKİYE'YE AİT GENEL VERİLER	14
15.2 SEKTÖREL VERİLER.....	16
15.3 GAYRİMENKULÜN BULUNDUĞU BÖLGENİN ANALİZİ.....	17
16. GAYRİMENKULÜN YERİ, ULAŞIM VE ÇEVRE ÖZELLİKLERİ.....	20
13.1 ÇEVRE VE ULAŞIM KROKİSİ.....	20
13.2 GAYRİMENKULÜN KONUMU	20
13.3 ÇEVRESEL ÖZELLİKLER	20
14 DEĞERLEMESİ YAPILAN GAYRİMENKULE İLİŞKİN ANALİZLER.....	21
14.1 BÖLGENİN GELİŞME POTANSİYELİ	21
14.2 EN İYİ VE VERİMLİ KULLANIM ANALİZİ.....	21
14.3 GAYRİMENKULUN DEĞERİNE ETKİ EDEN FAKTÖRLER	21
15 DEĞERLEME BİLGİLERİ VE DEĞERLEME YÖNTEMLERİ.....	22
15.1 EMSAL SATIŞLARIN KARŞILAŞTIRILMASI YÖNTEMİ (PAZAR YAKLAŞIMI).....	22
15.2 MALİYET YÖNTEMİ	22
15.3 GELİR YAKLAŞIMI YÖNTEMİ	23
15.4 DİĞER TESPİT VE ANALİZLER.....	23
15.4.1 ÜZERİNDE PROJE GELİŞTİRİLEN ARSALARIN BOŞ ARAZİ VE PROJE DEĞERLERİ ..	23
15.4.2 BOŞ ARAZİ VE GELİŞTİRİLMİŞ PROJE DEĞERİ ANALİZİ KULLANILAN VERİ VE VARSAYIMLAR İLE ULAŞILAN SONUÇLAR.....	23
15.4.3 EMSAL ARAŞTIRMASI.....	41
16 DEĞERLEMEDE KULLANILACAK YÖNTEMLERİN BELİRLENMESİ	43
17 EKSPERİN KANAATİ	43
18 FARKLI DEĞERLEME METOTLARININ VE ANALİZ SONUÇLARININ UYUMLAŞTIRILMASI VE İZLENEN YÖNTEMLERİN AÇIKLANMASI.....	43
19 EMSALLERİN NASIL DİKKATE ALINDIĞINA İLİŞKİN DETAYLI AÇIKLAMA DÜZELTMELERİN YAPILMA NEDENİNE İLİŞKİN DETAYLI AÇIKLAMALAR VE DİĞER VARSAYIMLAR.....	44
20 DEĞERLEME VE SONUÇ.....	45
20.1 SORUMLU DEĞERLEME UZMANININ SONUÇ CÜMLESİ	45
20.2 NİHAİ DEĞER TAKDİRİ.....	45

YÖNETİCİ ÖZETİ:

TALEP EDEN KURUM	HALK YAPI PROJELERİ GELİŞTİRME A.Ş
TALEP TARİHİ	05.10.2023
DAYANAK SÖZLEŞMESİ	23.01.2022
DEĞERLEME TARİHİ	05.12.2023
RAPOR TARİHİ VE TAKİPNO	08.12.2023 HALK GYO-37
RAPORUN KONUSU	İstanbul ili, Şişli ilçesi, Halaskargazi Mahallesi, 680 ada 14 numaralı “ASMA KATLI LOKANTA (KİLER)” niteliğindeki 1 BB nolu taşınmazın değerinin tespiti amacıyla; Gayrimenkul Yatırım Ortaklıklarına İlişkin Esaslar Tebliği'nin Madde-34/1 b fıkrasında yer alan “Portföyde yer alan gayrimenkullerin kiraya verilmesi” hükmüne binaen, Sermaye Piyasası Kurulu'nun III-62.3 sayılı “Sermaye Piyasasında Faaliyette Bulunacak Gayrimenkul Değerleme Kuruluşları Hakkında Tebliğ” hükümleri ile bu tebliğ ekinde yer alan “ Değerleme raporlarında bulunması Gereken Asgari hususlar” çerçevesinde Tebliğin 1'inci maddesi ikinci fıkrası kapsamında hazırlanmıştır.
GAYRİMENKULLERİN MALİKİ	Halk Yapı Projeleri Geliştirme Anonim Şirketi (1/1)
TAPU BİLGİLERİ	Değerleme konusu gayrimenkullerin detaylı tapu bilgileri raporun “4.1 Gayrimenkullerin Mülkiyet Bilgileri” bölümünde açıklanmaktadır.
İMAR DURUMU	Şişli Belediyesi İmar ve Şehircilik Müdürlüğü'nden alınan bilgiye göre; değerlendirme konusu taşınmazların yer aldığı ada/parselin, 24.06.2006 onay tarihli ve 24.06.2006 tasdik tarihli mevcut 1/1000 ölçekli Şişli Merkez ve Çevresi Uygulama İmar Planı kapsamında Ticaret+Konut alanlarında konumlu olup, Bitişik Nizam, hmax:24,50m, imar koşullarına sahip olduğu bilgileri şifahen öğrenilmiştir. Taşınmazlar belediye sınırları içerisindedir. Eski eser komşuluğu bulunmakta yapılaşma halinde koruma kurulundan görüş alınması gerekmektedir.
TAŞINMAZ NİTELİK	Asma Katlı Lokanta
TOPLAM ALAN	374 m2
KİRA DEĞERİ	198.000.-TL
KISITLAYICI DURUMLAR	Kısıtlayıcı bir durum bulunmamaktadır.
GAYRİMENKULLER İÇİN TAKDİR EDİLEN 08.12.2023 TARİHLİ (KDV HARİÇ) TOPLAM DEĞER	92.000.000,00 –TL Yazıyla (Doksanikimilyonbin-Türk Lirası)
GAYRİMENKULLER İÇİN TAKDİR EDİLEN 08.12.2023 TARİHLİ (KDV DAHİL) TOPLAM DEĞER	110.400.000–TL (Yüzonmilyondörtüyüzbin -Türk Lirası)
RAPORU HAZIRLAYAN DEĞERLEME UZMANI	DAVUT KOÇ (SPK Lisans No: 406948)
KONTROL EDEN DEĞERLEME UZMANI	UYGAR ZAİM (SPK Lisans No: 404959)
ONAYLAYAN SORUMLU DEĞERLEME UZMANI	SERDAR KADİR ASLAN (SPK Lisans No: 402750)

1. DEĞERLEME KURULUŞU VE MÜŞTERİYİ TANITICI BİLGİLER

1.1 DEĞERLEME KURULUŞUNU TANITICI BİLGİLER

Marka Kurumsal Gayrimenkul Değerleme ve Danışmanlık A.Ş.

Sermaye : 2.000.000-TL

Ticaret Sicil 372903

Telefon 0 312 442 9 444

e-posta/Web :www.markakurumsal.com.tr

Adres : Sancak Mahallesi 507.Sokak Tekno Plaza No:14/16 Kat:4

No:13-14-15-16 Çankaya /ANKARA

SPK Lisans Tarihi :23.09.2014

BDDK Lisans Tarihi :29.06.2014

Faaliyet Konusu :Yürürlükteki mevzuat çerçevesinde her türlü resmi ve özel, gerçek ve tüzel kişi ve kuruluşlara ait gayrimenkuller, gayrimenkul projeleri ve gayrimenkule dayalı hak ve faydalar ile menkullerin yerinde tespit ve değerlemesini yapmak, değerlerini tespit etmeye yönelik tüm raporları düzenlemek, analiz ve fizibilite çalışmalarını sunmak ve problemleri durumlarda görüş raporu vermektedir.

1.2 MÜŞTERİYİ TANITICI BİLGİLER VE ADRESİ

Şirket Ünvanı: Halk Yapı Projeleri Geliştirme A.Ş

Şirket Adresi : Barbaros Mah. Begonya Sk. WBC İş Merkezi No:2H 34746 Ataşehir / İstanbul

1.3 MÜŞTERİ TALEPLERİNİN KAPSAMI VE VARSA GETİRİLEN SINIRLAMALAR

İş bu rapor, müşteri talebine istinaden İstanbul ili, Şişli ilçesi, Halaskargazi Mahallesi, 680 ada 14 parsel numaralı “Sekiz Kat Bir Lokanta Yedi Meskenlik Apart” niteliğindeki ana gayrimenkulde bulunan 1 bağımsız bölüm numaralı taşınmazın piyasa satış ve kira değerinin değerinin TL cinsinden değer tespitine ilişkin hazırlanmıştır. Müşteri tarafından getirilen herhangi bir kısıtlama bulunmamaktadır.

1.4 RAPORUN KAPSAMI

İşin kapsamı, SPK mevzuatı kapsamında ve asgari unsurlar çerçevesinde müşterinin değerlemesini talep ettiği tapu bilgilerine istinaden değerlendirme raporunun hazırlanarak müşteriye ıslak imzalı şekilde teslim edilmesidir.

1.5 DEĞERLEME KONUSU GAYRİMENKUL İÇİN ŞİRKETİMİZ TARAFINDAN DAHA ÖNCEKİ TARİHLERDE YAPILAN SON ÜÇ DEĞERLEMESİNE İLİŞKİN BİLGİLER

Değerleme konusu mülke daha önce şirketimiz tarafından hazırlanan raporlar aşağıdaki gibidir,

Raporun Tarihi ve Numarası : 13.12.2022– OZL-193

Raporu Hazırlayanların

Ad ve Soyadları

: Davut Koç (Spk Lisans No: 406948)

: Uygur ZAIM (SPK Lisans No: 404959)

Sorumlu Değerleme Uzmanının

Adı ve Soyadı

:Serdar Kadir ASLAN (Spk Lisans No: 402750)

Rapor Değeri

: 54.000.000.-TL

2. RAPOR BİLGİLERİ

Raporun Tarihi ve Numarası

: 08.12.2023 – HALK GYO-37

Raporu Hazırlayanların

Ad ve Soyadları

: Davut Koç (Spk Lisans No: 406948)

: Uygur ZAIM (SPK Lisans No: 404959)

Sorumlu Değerleme Uzmanının

Adı ve Soyadı

:Serdar Kadir ASLAN (Spk Lisans No: 402750)

Değerleme Tarihi

: Değerleme raporu hazırlanmak üzere şirketimiz tarafından mahal ve resmi kurum incelemeleri 05.12.2023 tarihinde tamamlanmıştır.

Dayanak Sözleşmesinin

Tarihi ve Numarası

: 23.01.2022

Raporun, Tebliğin 1.Maddesi Kapsamında Hazırlanıp Hazırlanmadığına İlişkin Açıklama:

Değerleme raporu; Halk Yapı Projeleri Geliştirme A.Ş için hazırlanmaktadır. Değerleme raporu, 31.08.2019 Tarih ve 30874 sayılı ile Resmi Gazetede yayınlanan Sermaye Piyasasında Faaliyette Bulunacak Gayrimenkul Değerleme Kuruluşları Hakkında Tebliğ (III-62.3)'in 1. Maddesi 2. Fıkrası doğrultusunda sermaye piyasasında gayrimenkul değerlendirme faaliyeti kapsamında hazırlanmıştır.

3. DEĞER TANIMI, GEÇERLİLİK KOŞULLARI VE UYGUNLUK BEYANI

3.1 DEĞERLEME TANIMI VE GEÇERLİLİK KOŞULLARI

Bu rapor, müşteri talebi doğrultusunda; yukarıda niteliği yazılı gayrimenkullerin mevcut durumuyla Türk Lirası cinsinden pazar değerinin tespitine yönelik hazırlanmıştır. Tarafımıza müşteri tarafından getirilen herhangi bir sınırlama bulunmamaktadır.

Pazar Değeri; Bir varlık veya yükümlülüğün, uygun pazarlama faaliyetleri sonucunda, istekli bir satıcı ve istekli bir alıcı arasında, tarafların bilgili ve basiretli bir şekilde ve zorlama altında kalmaksızın hareket ettikleri, muvazaasız bir işlem ile değerlendirme tarihi itibarıyla el değiştirmesinde kullanılması gerekli görülen tahmini tutardır.

Bu değerlendirme çalışmasında aşağıdaki hususların geçerliliği varsayılmaktadır.

- Analiz edilen gayrimenkulün türü ile ilgili olarak mevcut bir pazarın varlığı peşinen kabul edilmiştir.
- Alıcı ve satıcı makul ve mantıklı hareket etmektedirler.
- Taraflar gayrimenkul ile ilgili olarak her konuda tam bilgi sahibidirler ve kendilerine azami faydayı sağlayacak şekilde hareket etmektedirler.
- Gayrimenkulün satışı için makul bir süre tanınmıştır.
- Ödeme nakit veya benzeri araçlar ile peşin olarak yapılmaktadır.
- Gayrimenkulün alın-satım işlemleri sırasında gerekebilecek finansman, piyasa faiz oranları üzerinden gerçekleştirilmektedir.
- Gayrimenkulün makul şartlarda elde edilebilecek en olası değeri takdir edilmektedir.
- Takdir edilen değer; değerlendirme tarihi itibarıyla belirlenmiş olup değerlendirme tarihine özgüdür.

3.2 UYGUNLUK BEYANI

Bilgimiz ve inancımız doğrultusunda aşağıdaki hususları teyit ederiz.

- Raporla sunulan bulgular sahip olduğumuz tüm bilgiler çerçevesinde doğrudur.
- Raporla belirtilen analizler ve sonuçlar sadece belirtilen varsayımlar ve koşullarla kısıtlı olup kişisel, tarafsız ve önyargısız profesyonel analiz, fikir ve sonuçlardan oluşmaktadır.
- Değerleme konusunu oluşturan mülkler ile ilgili olarak güncel veya geleceğe dönük hiçbir ilginiz yoktur. Bu işin içindeki taraflara karşı herhangi bir kişisel çıkarımız veya ön yargımız bulunmamaktadır.
- Bu görevle ilgili olarak verdiğimiz hizmet ve aldığımız ücret, müşterinin amacı lehine sonuçlanacak bir yöne veya önceden hesaplanmış sonuçların geliştirilmesi ve bildirilmesine veya bu değerlemenin tasarlanan kullanımıyla doğrudan ilgili sonraki bir olayın meydana gelmesine bağlı değildir.
- Değerleme ahlaki kural ve performans standartlarına göre gerçekleştirilmiştir.
- Raporlama aşamasında görev alanlar mesleki eğitim şartlarına sahiptir.
- Bu raporun konusu olan mülkler şahsen incelenmiştir. Değerleme çalışmasında görev

alanların değeri yapılan mülklerin yeri ve türü konusunda daha önceden deneyimi bulunmaktadır.

- Raporda belirtilen kişiler haricinde hiç kimse raporun hazırlanmasında mesleki bir yardımda bulunmamıştır.
- Değerleme raporu; Halk Yapı Projeleri Geliştirme A.Ş için hazırlanmaktadır. Değerleme raporu, 31.08.2019 Tarih ve 30874 sayı ile Resmi Gazetede yayınlanan Sermaye Piyasasında Faaliyette Bulunacak Gayrimenkul Değerleme Kuruluşları Hakkında Tebliğ (III-62.3)'in 1. Maddesi 2. Fıkrası doğrultusunda sermaye piyasasında gayrimenkul değerlendirme faaliyeti kapsamında hazırlanmıştır.

4. GAYRİMENKULLERİN TAPU VE ADRES BİLGİLERİ

4.1 GAYRİMENKULLERİN TAPU BİLGİLERİ

İl	İSTANBUL	Mevkii	-
İlçe	ŞİŞLİ	Pafta	-
Bucak	-	Ada	680
Mahalle	HALASKARGAZI	Parsel	14
Sokak	-	Yüzölçümü	221,50 m ²
Bağımsız Bölüm Niteliği	ASMA KATLI LOKANTA (KİLER)	Blok ve Bağımsız Bölüm No	-/1
Malik	HALK YAPI PROJELERİ GELİŞTİRME A.Ş. (1/1)	Ana Taşınmaz Niteliği	SEKİZ KAT BİR LOKANTA YEDİ MESKENLİ K APART
<input checked="" type="checkbox"/> KAT MÜLKİYETİ	<input type="checkbox"/> KAT İRTİFAKI	<input type="checkbox"/> DEVRE MÜLK	<input type="checkbox"/> DİĞER (ANA TAŞINMAZ)

4.2 GAYRİMENKULLERİN ADRES BİLGİLERİ

Halaskargazi Mahallesi, Rumeli Caddesi, Halkbank Apartmanı, No: 5A Şişli/İstanbul Kadıköy/İstanbul (Uavt: 1700237694)

5. İMAR VE PROJE BİLGİLERİ

5.1 İMAR BİLGİLERİ

PLAN ÖLÇEĞİ	1/1.000		
BAĞLI BULUNDUĞU BELEDİYE	Şişli Belediyesi	İMAR PLANI ONAY TARİHİ	24.06.2006
TAKS	-	YÜKSEKLİK (H)	24,50
KAKS	-	EMSAL	-
ÇEKME MESAFELERİ (Ön/Arka/Yan)	-	-	İNŞAAT NİZAMI Bitişik
LEJANT	Ticaret+Konut Alanı	İMAR DURUM BELGESİ TARİH VE NO	-
PARSELİN TERKLERİ	-		
KISITLAMALAR	Şişli Belediyesi İmar ve Şehircilik Müdürlüğü'nden temin edilen bilgiye göre; değerlendirme konusu taşınmazların yer aldığı ada/parselin, 24.06.2006 onay tarihli ve 15.11.2014 tasdik tarihli mevcut 1/1000 ölçekli Şişli Merkez ve Çevresi Uygulama İmar Planı kapsamında Ticaret+Konut alanlarında konumlu olup, Bitişik Nizam, hmax:24,50m imar koşullarına sahiptir. Konu parselin herhangi bir terkinin bulunmadığı belirtilmiş olup, konumu imar paftası üzerinden teyit edilmiştir. Taşınmazlar belediye sınırları içerisinde olup, Eski eser komşuluğu bulunmakta yapılaşma halinde koruma kurulundan görüş alınması gerekmektedir.		

5.2 RUHSAT VE PROJE BİLGİLERİ

ONAYLI PROJE TARİH VE NO	Web Tapu Sisteminde ana taşınmaza ait 02.08.1973 tarih 971/594 sayılı Mimari Projesi mevcuttur.
RUHSAT TARİH VE NO	27.09.1973 tarih ve 73/5920 sayılı yapı ruhsatı (bilgi iskan belgesi üzerinden alınmıştır.)
YAPI KULLANMA İZİN BELGESİ TARİH VE NO	14.07.1974 tarih ve 6177 sayılı Yapı Kullanma İzin Belgesi
GAYRİMENKUL, ONAYLI PROJESİNE UYGUN MU?	Ana Gayrimenkul projeye uygundur.
BAĞIMSIZ BÖLÜM İSE, TAPUDAKİ KAT İRTİFAKINA ESAS ONAYLI PROJESİ RUHSATA ESAS ONAYLI MİMARİ PROJESİNE UYGUN MU?	Değerlemeye konu taşınmazın proje harici olarak asma katında büyüme yapıldığı tespit edilmiştir. Söz konusu büyüme için 3192 sayılı kanunun geçici 16. Maddesi kapsamında 22.12.2018 tarih DRUT7T2Z belge numaralı Yapı Kayıt Belgesi alındığı görülmüş ancak belge sonrası 2. Aşamaya geçilmediği ve kat mülkiyeti yenilenmediği tespit edilmiştir.
ÇAP VEYA İMAR PLANI İLE TAŞINMAZIN UYGUNLUĞUNUN SAĞLANIP SAĞLANMADIĞI	Konu mülklerin yer aldığı parselin doğruluğu Şişli Belediyesi'nde yer alan İmar Paftası görüntüsü üzerinden tespit edilmiştir.
YIKIM KARARI BİLGİSİ	Şişli Belediyesi Arşivi'nde yapılan incelemede, imar arşiv dosyasında değerlendirme konusu taşınmaz için düzenlenmiş herhangi bir olumsuz tutanak, ruhsat iptali veya yıkım kararına rastlanılmamıştır.
YAPI DENETİMİ FİRMASI VE YAPILAN DENETİMLER HAKKINDA BİLGİ	Parsel üzerinde yer alan yapı "Yapı Denetim Kanunu" öncesi inşa edilmiştir.
GAYRİMENKULÜN ENERJİ VERİMLİLİK SERTİFİKASI HAKKINDA BİLGİ	Konu mülke ait Enerji Kimlik Belgesi bulunmamaktadır.
EĞER BELİRLİ BİR PROJEYE İSTİNADEN DEĞERLEME YAPILIYORSA, PROJEYE İLİŞKİN DETAYLI BİLGİ VE PLANLARIN VE SÖZ KONUSU DEĞERİN TAMAMEN MEVCUT PROJEYE İLİŞKİN OLDUĞUNA VE FARKLI BİR PROJENİN UYGULANMASI DURUMUNDA BULUNACAK DEĞERİN FARKLI OLABİLECEĞİNE DAİR BİLGİ	Web Tapu Sisteminden ve Şişli Belediyesi arşivinden yapılan incelemelerde söz konusu parsel üzerindeki yapı için hazırlanmış 02.08.1973 tarih 971/594 sayılı projeye ulaşılmış ve incelenmiştir. İki projenin birbirinin aynı olduğu görülmüştür. Taşınmazların kıymeti bahse konu proje yardımı ile takdir edilmiştir. Belediye ve Tapu Dairesinde daha güncel bir proje bulunmamaktadır.

5.3 GAYRİMENKUL İÇİN ALINMIŞ DURDURMA KARARI, YIKIM KARARI, RİSKLİ YAPI TESPİTİ VB. DURUMLARA DAİR AÇIKLAMA

Şişli Belediyesi imar dosyasında iskan belgesi tarihinden sonra alınmış herhangi bir olumsuz evrak-tutanak-karar bulunmadığı görülmüştür.

6. ANA GAYRİMENKUL FİZİKİ VE TEKNİK BİLGİLERİ**YAPI CİNSİ**

<input checked="" type="checkbox"/> Betonarme karkas	<input type="checkbox"/> Kargir/Yığma Tuğla	<input type="checkbox"/> Ahşap	<input type="checkbox"/> Çelik	<input type="checkbox"/> Diğer ()
--	---	--------------------------------	--------------------------------	-----------------------------------

MEVCUT TESİSATLAR

<input checked="" type="checkbox"/> Şehir Suyu	<input checked="" type="checkbox"/> Isıtma sistemi	<input checked="" type="checkbox"/> Asansör	<input checked="" type="checkbox"/> Elektrik	<input type="checkbox"/> Merkezi sıcak su	<input checked="" type="checkbox"/> Doğalgaz
--	--	---	--	---	--

ISITMA SİSTEMLERİ

<input type="checkbox"/> Merkezi kalorifer	<input type="checkbox"/> Kombi	<input checked="" type="checkbox"/> Klima	<input type="checkbox"/> Soba	<input checked="" type="checkbox"/> Havalandırma	<input type="checkbox"/> Doğalgaz Sobalı
--	--------------------------------	---	-------------------------------	--	--

YAPI NİZAMI

<input checked="" type="checkbox"/> Bitişik	<input type="checkbox"/> Ayrık	<input type="checkbox"/> İkiz	<input type="checkbox"/> Blok yapı	<input type="checkbox"/> Site
---	--------------------------------	-------------------------------	------------------------------------	-------------------------------

GAYRİMENKULÜN TÜRÜ

<input type="checkbox"/> Daire	<input type="checkbox"/> Villa	<input type="checkbox"/> Yazlık ev	<input checked="" type="checkbox"/> Dükkan	<input type="checkbox"/> Diğer
--------------------------------	--------------------------------	------------------------------------	--	--------------------------------

İŞÇİLİK VE MALZEME

<input type="checkbox"/> Lüks	<input type="checkbox"/> İyi	<input checked="" type="checkbox"/> Orta	<input type="checkbox"/> Kötü	<input type="checkbox"/> Çok Kötü
-------------------------------	------------------------------	--	-------------------------------	-----------------------------------

SOSYAL DONATI ALANLARI

<input type="checkbox"/> OTOPARK (genel)	<input type="checkbox"/> OTOPARK (özel)	<input type="checkbox"/> SPOR SALONU	<input type="checkbox"/> HAVUZ	<input checked="" type="checkbox"/> GÜVENLİK
---	--	--------------------------------------	--------------------------------	--

YAPIYA AİT BİLGİLER

Yapı Sınıfı	Yapı yaşı	Kat adedi	Bağımsız Bölüm adedi	Deprem Bölgesi
3B	48	bodrum, zemin kat, Asma Kat, 7 normal kat (10 Kat)	8 Adet Bağımsız Bölüm	1. Derece

7. MEVCUT KULLANIM DURUMU, PROJEYE UYGUNLUK VE AYKIRILIKLAR

Taşınmazın konumu, Şişli Belediyesi İmar Müdürlüğü' nde yer alan imar paftasından ve TKGM parsel sorgu uygulaması üzerinden teyit edilmiştir. Projesinden farklı olarak asma katında büyüme yapıldığı tespit edilmiştir. Ancak söz konusu büyüme için 3192 sayılı kanunun geçici 16. Maddesi kapsamında 22.12.2018 tarih DRUT7T2Z belge numaralı Yapı Kayıt Belgesi alındığı görülmüş ve taşınmazın tamamı yasal kabul edilmiştir.

8. ANA GAYRİMENKULÜN ÖZELLİKLERİ

Değerleme konusu taşınmazın bulunduğu ana taşınmaz 221,50 m2 alanlı, 680 ada 14 parsel üzerinde olup, bodrum, zemin kat, Asma Kat, 7 normal katlı olmak üzere, 3B yapı grubunda, betonarme yapı tarzında, bitişik nizam 10 kattan oluşmaktadır. Ana taşınmazın bulunan mimari projesinde bodrum+zemin+asma katında 1 adet dükkana ait bölümler, normal katlarda 1'er adet mesken olmak üzere binada toplam 8 adet bağımsız bölüm bulunmaktadır. Binanın girişi zemin kat seviyesinden (kuzey yönünden) sağlanmakta, bina girişi zeminleri mermer kaplı merdiven korkulukları demir doğrama, duvarlar akrilik esaslı boya ile kaplıdır. Binada 1 adet asansör bölümü bulunmaktadır. Değerleme konusu taşınmaz Halk Bankası tarafından kullanılmaktadır. Taşınmazın projesinde yapılan incelemeye göre taşınmaz bodrum+zemin+asma katlardan oluşmaktadır.

9. BAĞIMSIZ BÖLÜM ÖZELLİKLERİ

Değerlemeye konu 1 bağımsız bölüm numaralı “ Asma Katlı Lokanta(Kiler)” nitelikli taşınmaz binanın bodrum, zemin ve asma katında bulunmaktadır.

Bodrum katı projesine göre 63 m2 alanlı dükkana ait kiler haciminden oluşmakta,

Zemin katında projesine göre yaklaşık brüt 162 m2 alanlı, lokanta ve mutfak alanlarından oluşmakta,

Asma katında projesine göre 52 m2 alanlı oda hacimlerinden oluşmakta taşınmazın toplam yasal alanı 277 m2 alandan oluştuğu tespit edilmiştir.

Yerinde yapılan incelemede taşınmazın iç hacimlerinde bölümlendirmeler yapıldığı, planlamada farklılık bulunduğu, asma katında yaklaşık 97 m2 büyüme yapıldığı tespit edilmiştir. **Mevcut toplam alanı bodrum 63 m2, zemin 162 m2, asma 149 m2 toplam 374 m2 dir.**

Söz konusu büyüme için 3192 sayılı kanunun geçici 16. Maddesi kapsamında 22.12.2018 tarih DRUT7T2Z belge numaralı Yapı Kayıt Belgesi alındığı görülmüş ve taşınmazın tamamı yasal kabul edilmiştir.

10.GAYRİMENKULLER İLE İLGİLİ VARSA, SON ÜÇ YILLIK DÖNEMDE GERÇEKLEŞEN ALIM SATIM İŞLEMLERİNE VE GAYRİMENKULLERİN HUKUKİ DURUMUNDA MEYDANA GELEN DEĞİŞİKLİKLERE İLİŞKİN BİLGİ

10.1 MÜLKİYET DURUMUNDA SON 3 YILDA DEĞİŞİKLİK VAR MI?

- Evet: 28.12.2020 tarihinde Halk Yapı Projeleri Geliştirme AŞ mülkiyetine geçmiştir.
 Hayır

10.2 KADASTRAL DURUMUNDA SON 3 YILDA DEĞİŞİKLİK VAR MI?

- Evet:
 Hayır: Kadastral durumunda son 3 yılda bir değişiklik olmamıştır.

10.3 İMAR DURUMUNDA SON 3 YILDA DEĞİŞİKLİK VAR MI?

- Evet:
 Hayır: Değerlemeye konu parselin imar durumunda bir değişiklik bulunmamaktadır.

10.4 HUKUKİ DURUMUNDA SON 3 YILDA DEĞİŞİKLİK VAR MI?

- Evet:
 Hayır: Hukuki durumda herhangi bir değişiklik bulunmamaktadır.

10.5 YASAL KISITLAMALAR

İPOTEK	<input type="checkbox"/> Evet: <input checked="" type="checkbox"/> Hayır: Taşınmazların tapu kayıtlarında herhangi bir ipotek bulunmamaktadır.
HACİZ	<input type="checkbox"/> Evet: <input checked="" type="checkbox"/> Hayır: Taşınmazların tapu kayıtlarında herhangi bir haciz bulunmamaktadır.
DİĞER ŞERHLER	<input type="checkbox"/> <input checked="" type="checkbox"/> Hayır: Taşınmazların tapu kayıtlarında herhangi bir şerh bulunmamaktadır.
EKLENTİ	<input type="checkbox"/> Evet <input checked="" type="checkbox"/> Hayır
İRTİFAK	<input type="checkbox"/> Evet: <input checked="" type="checkbox"/> Hayır: Taşınmazların tapu kayıtlarında herhangi bir irtifak bulunmamaktadır.
BEYANLAR	<input checked="" type="checkbox"/> Evet: - YÖNETİM PLANI:27/08/1974 (İşlemin yevmiye kaydı yoktur.) - Diğer (Konusu: Kentsel sit alanında kalmaktadır.)(Yev: 31151 Tarih: 06-12-2021)(*) <input type="checkbox"/> Hayır
AÇIKLAMA	Tapu ve Kadastro Genel Müdürlüğü'nden 26.10.2022 tarih, 12:21 itibari ile edinilen tapu kayıtları ekte sunulmuştur. Taşınmazlar üzerinde yer alan takyidatlar, konu taşınmazlar için olumsuzluk teşkil etmemektedir.
<i>(*)Eski eserkomşuluğu bulunması sebebi ile konumuş beyandır. Parsel üzerinde uygulama yapılabilmesi için Kuruldan onay alınması gerekmektedir. Tasarrufu etkleyici nitelikte değildir.</i>	

11.GAYRİMENKULLERİN TAPU KAYITLARINDA DEVRİNE İLİŞKİN BİR SINIRLANDIRMA OLUP OLMAMASINA GÖRE DEĞERLENDİRME

Değerleme konusu taşınmazlar, Halk Yapı Gayrimenkul Projeleri Geliştirme portföyünde, Sermaye Piyasası Mevzuatı, 09.10.2020 tarihli ve 31269 sayılı Resmi Gazetede yayınlanan Seri III, 48.1.e numaralı GYO tebliğinin 22.c maddesi uyarınca;

22.c) “Portföylerine ancak üzerinde ipotek bulunmayan veya gayrimenkulün değerini doğrudan ve önemli ölçüde etkileyecek nitelikte herhangi bir takyidat şerhi olmayan gayrimenkuller ile gayrimenkule dayalı haklar dahil edilebilir.” denilmektedir. Taşınmazların tapu kayıtlarında portföye alınmasını ve devrini engelleyici herhangi bir kayıt bulunmamaktadır.

12.GAYRİMENKULLERİN TAPUDAKİ NİTELİĞİNİN, FİİLİ KULLANIM ŞEKLİNİN VE PÖRTFÖYE DAHİL EDİLME NİTELİĞİNİN BİRBİRİYLE UYUMLU OLUP OLMADIĞI HAKKINDA DEĞERLENDİRME

Değerleme konusu gayrimenkullerin tapudaki nitelikleri ile fiili kullanım şekli birbiriyle kısmen uyumsuzdur. Gayrimenkul Yatırım Ortakları için III-48.1 sayılı “Gayrimenkul Yatırım Ortaklıklarına İlişkin Esaslar Tebliği”nin 7.bölüm 22.maddesi 1.fikrasının (ç) ve (d) bendi gereği taşınmazların proje olarak GYO portföyünde bulunmalarına engel bir durum yoktur.

13.SONUÇ GÖRÜŞÜ

İlgili kurumlarda yapılan araştırma ve incelemeler neticesinde, taşınmazlar için alınması gereken tüm yasal belge ve bilgilerin mevcut olduğu, yasal gerekliliklerin de yerine getirildiği görülmüştür. Değerleme tarihi itibariyle de herhangi bir yasal kısıt, karar vb olumsuzluğunun bulunmadığı bilgileri edinilmiştir.

Değerleme çalışması için gerekli tüm asgari husus ve bilgilere raporda yer verilmiştir.

14.GAYRİMENKULE İLİŞKİN OLARAK YAPILMIŞ SÖZLEŞMELER

Değerleme konusu gayrimenkullere ilişkin olarak yapılan herhangi bir sözleşme bulunmamaktadır.

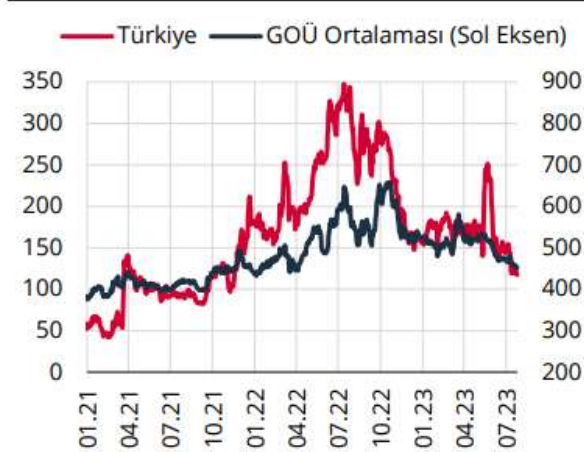
15.GENEL VE SEKTÖREL VERİLER

12.1 TÜRKİYE'YE AİT GENELVERİLERİ

Küresel büyümeye ilişkin yatay görünüm devam ederken gelişmiş ülkelerde para politikasında sıkılaştırma sürecinin beklenenden yavaş olacağına ilişkin sinyaller küresel oynaklıkları sınırlandırmıştır. Fed'in para politikası faizini 10 toplantı üst üste artırdıktan sonra haziran ayı toplantısında faiz artırımlarına ara vermesi ve yıl sonuna kadar beklenen faiz artırım miktarının gerilemesi küresel risk iştahını desteklemiştir. Risk iştahındaki toparlanmaya paralel olarak gelişmekte olan ülkelerde risk primi göstergeleri gerilerken Türkiye'de ise yurt içi belirsizliklerin etkisiyle mayıs ayında 703 baz puana yükselerek bu yılın zirve seviyesine ulaşan CDS primi, TCMB'nin para politikasına yönelik sıkılaştırıcı söylemlerinin de etkisiyle haziran ayından itibaren hızlı bir düşüş eğilimine girerek 25 Temmuz itibarıyla 435 baz puan düzeyine gerilemiştir.(Grafik 2.2.1).

Bununla birlikte Türkiye'nin CDS primi son 10 yıllık ortalaması olan 350 baz puanın belirgin üzerinde seyretmeye devam etmiştir. Mevcut Enflasyon Raporu dönemi genelinde, Türkiye hisse senedi piyasasına 0,84 milyar ABD doları net yabancı girişi olurken DİBS piyasasından 0,03 milyar ABD doları seviyesinde net yabancı çıkışı gerçekleşmiştir. Haziran ayından itibaren ise net portföy girişi 0,07 milyar ABD doları DİBS piyasasına ve 1,48 milyar ABD doları hisse senedi piyasasına olmak üzere toplam 1,55 milyar ABD dolarına ulaşmıştır (Grafik 2.2.2).

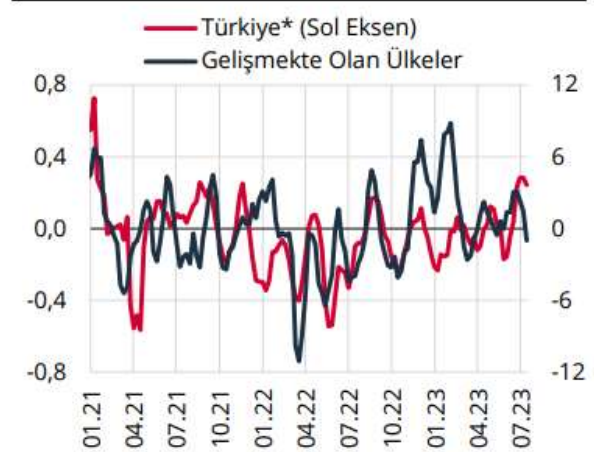
Grafik 2.2.1: Türkiye ve Gelişmekte Olan Ülke CDS Primleri*



Kaynak: Bloomberg.

* Gelişmekte olan ülkeler: Brezilya, Endonezya, Filipinler, G. Afrika, Kolombiya, Malezya, Meksika, Şili.

Grafik 2.2.2: Türkiye ve Gelişmekte Olan Ülke Portföy Hareketleri (4 Haftalık Ortalama, Milyar ABD Doları)

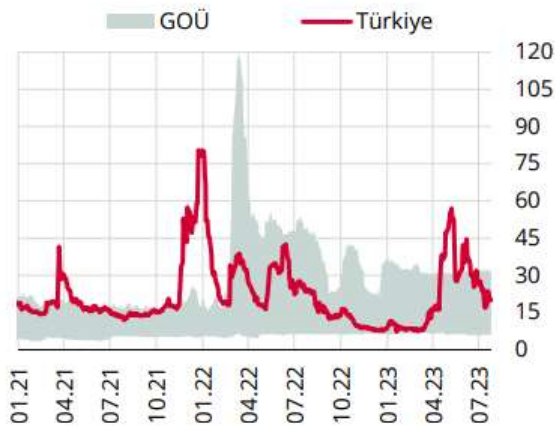


Kaynak: TCMB, IIF.

* Türkiye verisi hisse senedi ve DİBS piyasasına yönelik portföy akımlarını kapsamaktadır. DİBS verisine repo kalemi dahildir.

Türk lirasının opsiyonların ima ettiği kur oynaklığı mayıs ayında yurt içi belirsizliklerin etkisiyle yükselmiş, ancak haziran ayından itibaren hızla gerilemiştir. Mevcut Enflasyon Raporu döneminde küresel risk iştahındaki olumlu seyrin etkisiyle gelişmekte olan ülke paraları ABD doları karşısında sınırlı oranda değer kazanırken Türk lirası kayda değer oranda değer kaybetmiştir. Buna karşın, Türk lirasının kur oynaklığı benzer ülke para birimlerine kıyasla olumlu performans sergilemiştir. Türk lirasının 1 ay ve 12 ay vadeli kur oynaklıkları mayıs ayında sırasıyla 56,87 puan ve 46,77 puana kadar yükseldikten sonra 25 Temmuz itibarıyla 20,18 ve 29,99 puana gerilemiştir (Grafik 2.2.3 ve Grafik 2.2.4).

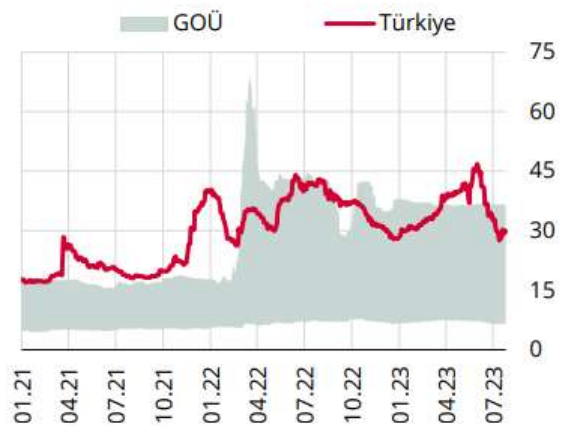
Grafik 2.2.3: Opsiyonların İma Ettiği Kur Oynaklığı* (ABD Dolarına Karşı, 1 Ay Vadeli, %)



Kaynak: Bloomberg.

* Gelişmekte olan ülkeler: Brezilya, Şili, Kolombiya, Meksika, Polonya, Filipinler, Malezya, Güney Afrika, Endonezya, Romanya, Rusya ve Macaristan.

Grafik 2.2.4: Opsiyonların İma Ettiği Kur Oynaklığı* (ABD Dolarına Karşı, 12 Ay Vadeli, %)

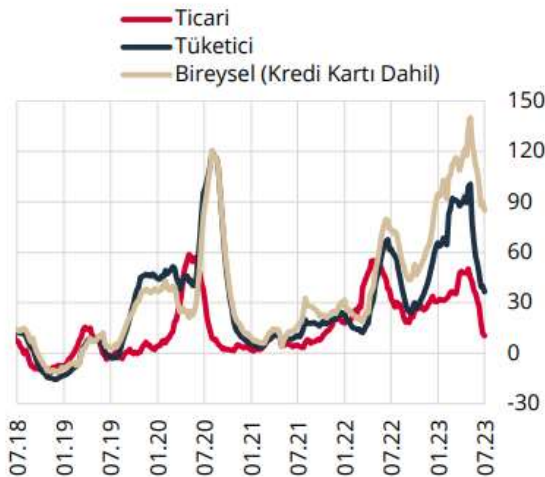


Kaynak: Bloomberg.

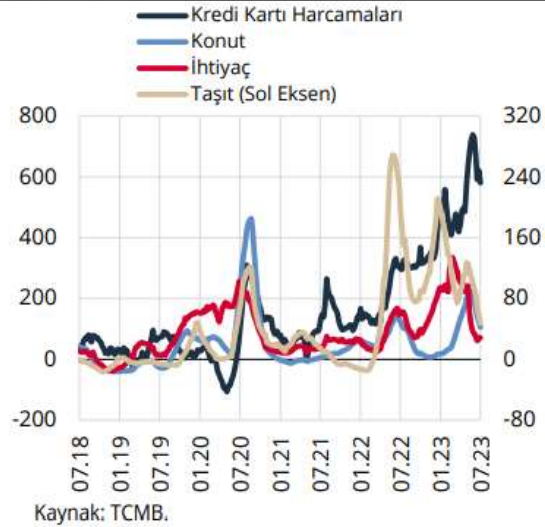
* Gelişmekte olan ülkeler: Brezilya, Şili, Kolombiya, Meksika, Polonya, Filipinler, Malezya, Güney Afrika, Endonezya, Romanya, Rusya ve Macaristan.

Bir önceki Enflasyon Raporu döneminde ivmelenen kredi büyümesi 2023 yılının ikinci çeyreğinde güçlü seyrini sürdürmüştür. İç talebi artırarak enflasyon üzerinde risk oluşturan kredi büyümesi, ticari krediler öncülüğündeki haziran ayında sergilediği ivme kaybına rağmen ikinci çeyrekte bireysel krediler öncülüğünde tarihsel ortalamaların üstünde gerçekleşmiştir. Mayıs ayında yüzde 140 seviyesine ulaşan bireysel kredilerin 13 haftalık yıllıklandırılmış büyüme oranı 14 Temmuz itibarıyla yüzde 84,8'e gerilemiş, ticari kredilerin büyümesi oranı ise aynı dönemde yüzde 50,2'den yüzde 10,4'e gerilemiştir (Grafik 2.2.9). Bununla beraber bireysel kredi yıllık büyüme oranı yüzde 80'lere ulaşmıştır. Son dönemdeki bireysel kredi büyümesinin yıllık yüzde 186,6 büyüme oranına ulaşan kredi kartı harcamaları ağırlıklı olduğu görülmektedir (Grafik 2.2.10). Reelleştirilmiş kredi değişimlerine bakıldığında, 2023 yılının ikinci çeyreğinde ticari ve bireysel kredilerin uzun dönem ortalamalarının üzerinde büyüdüğü gözlemlenmektedir. Öte yandan, Banka Kredileri Eğilim Anketi'ne göre üçüncü çeyrekte kredi talebinin güçlenmesi beklenmektedir.

Grafik 2.2.9: Kredi Büyümesi (13 Haftalık Yıllıklandırılmış Büyüme, Kur Etkisinden Arındırılmış, %)



Grafik 2.2.10: Bireysel Kredi Türüne Göre Büyüme Oranları (13 Haftalık Yıllıklandırılmış Büyüme, %)



15.2 SEKTÖREL VERİLER²

IMF tarafından yayınlanan (Temmuz-2023 Dünya Ekonomik Görünüm Raporu - 'Kısa Vadeli Dayanıklılık, Kalıcı Zorluklar')¹ raporunda Türkiye'nin 2023 yılına ilişkin büyüme tahmini yüzde 3, 2024 yılı büyümesi yüzde 2,8 olarak tahmin edilmiştir. IMF Nisan (2023) ayı Dünya Ekonomik Görünüm Raporu'nda Türkiye ekonomisinin 2023'te yüzde 2,7 ve 2024'te yüzde 3,6 büyüyeceği öngörülmüştü. Yeni revizyonda 2023 büyüme hızının arttığı,

² GYODER 2021 3.Çeyrek Sektör Raporu

2024 büyüme hızının ise azaldığı dikkat çekmiştir. IMF küresel ekonomik büyüme tahminini bu yıl için yüzde 2,8'den yüzde 3'e yükseltirken, 2024 yılı için yüzde 3 oranında sabit bırakmıştır.

Söz konusu raporda hala yüksek olan enflasyonun, hane halkının satın alma gücünü aşındırmaya devam ettiği, merkez bankalarının enflasyona karşı politika sıkılaştırmasının, borçlanma maliyetini yükselterek ekonomik aktiviteyi sınırladığı ifade edilmiştir. Raporda, özellikle dünyanın en fakir ülkeleri için salgın öncesi tahminlerle karşılaştırıldığında çıktı kayıplarının büyük olmaya devam ettiği vurgulandı. Ters rüzgarlara rağmen küresel ekonomik aktivitenin, yılın ilk çeyreğinde hizmet sektörünün etkisiyle dirençli olduğuna değinilen raporda, imalat da dahil hizmet dışı sektörlerin zayıflık gösterdiği ve ikinci çeyreğe ilişkin yüksek frekanslı göstergelerin, faaliyette daha geniş bir yavaşlamaya işaret ettiği bildirildi.

Büyüme ile ilgili yapılan öngörülerde gerek enflasyon gerekse de küresel risk unsurlarının ne yöne hareket edebileceği ile ilgili beklentiler etkili olmuş görünmektedir. Ülkemizde 2023 yılı ilk yarısında baz etkisi desteği ile fiyatlar genel seviyesindeki göreceli bir geri çekilme yaşanmıştır. Haziran ayı TÜFE dikkate alındığında yıllık artış oranı yüzde 38,21 olarak gerçekleşmiştir. Aynı dönemde ki ÜFE artışı ise yüzde 40,42 düzeyinde artış kaydetmiştir. Bunlarla birlikte yönlendirilen ve yönetilen fiyatlarda yapılan vergi, fiyat artışları fiyatlar genel düzeyini yukarı baskılamaktadır. TCMB'nin Temmuz ayında yaptığı enflasyon raporu sunumunda enflasyon beklentisi yüzde 58 düzeyine yükseltilmiştir.

Enflasyonun yüksek süregelmesi ise hem maliyetler hem de tüketici davranışları üzerinde etki yaratmaktadır. Enflasyon beklentileri nedeniyle talebin öne çekilmesi bazı sektörlerde önemli bir canlılık yaratırsa da bu talebin sürdürülebilir olamayabileceği unutulmamalıdır. Kredi ve fon bulma maliyetlerinin de yukarı çıkıyor olması ekonomik aktivitede yavaşlamayı getirebilecektir. Türkiye'de inşaat ve gayrimenkul sektörünün en önemli göstergelerden birisi olan 'konut satış' rakamlarına baktığımızda ise durum şöyledir; 2023 ilk altı aylık döneminde toplam 565 bin adet konut satılmıştır. 2022 yılının aynı döneminde ise satışlar 726 bin adet olarak gerçekleşmişti. Bu da bir önceki yıla göre satışlarda yüzde 22,1'lik bir düşüşü işaret etmektedir. Satış türlerine göre ise farklılık ipotekli satışlarda yaşanmıştır. 2022 yılının ilk altı aylık döneminde 170 bin adet ipotekli konut satışı yapılırken bu yılın aynı döneminde ise yüzde 28,6'lık bir düşüş ile 121 bin adet düzeyinde gerçekleşmiştir. İpotekli satışlardaki azalma konut kredi faizlerinde ve konut fiyatlarındaki artışın etkisiyle meydana gelmiş görülmektedir. Yabancılarla yapılan konut satışları Ocak-Haziran döneminde bir önceki yılın aynı dönemine göre yüzde 45,5 azalarak 19 bin 275 olmuştur.

(Kaynak: GYODER – Türkiye Gayrimenkul Sektörü 2023 – 2. Çeyrek Raporu).

15.3 GAYRİMENKULLERİN BULUNDUĞU BÖLGENİN ANALİZİ

İstanbul 41°K 29°D koordinatlarında yer alır. Batıda Çatalca Yarımadası, doğuda Kocaeli Yarımadası'ndan oluşur. Kuzeyde Karadeniz, güneyde Marmara Denizi ve ortada İstanbul Boğazı'ndan oluşan kent, kuzeybatıda Tekirdağ'a bağlı Saray, batıda Tekirdağ'a bağlı Çerkezköy, Çorlu, güneybatıda Tekirdağ'a bağlı Marmaraereğlisi, kuzeydoğuda Kocaeli'ye bağlı Kandıra, doğuda Kocaeli'ye bağlı Körfez, güneydoğuda

Kocaeli'ye bağlı Gebze ilçeleri ile komşudur. İstanbul'u oluşturan yarımadalardan Çatalca Avrupa, Kocaeli ise Asya anakaralarındadır. Kentin ortasındaki İstanbul Boğazı ise bu iki kıtayı birleştirir. Boğazdaki Fatih Sultan Mehmet, 15 Temmuz Şehitler ve Yavuz Sultan Selim Köprüleri kentin iki yakasını birbirine bağlar. İstanbul Boğazı boyunca ve Haliç'i çevreleyecek şekilde Türkiye'nin kuzeybatısında kurulmuştur. İstanbul ilinin yüzölçümü 5.461 km²'dir. Gelişme ve büyüme sürecinde surların her seferinde daha batıya ilerletilerek inşa edilmesiyle dört defa genişletilen şehrin 39 ilçesi vardır. Sınırları içerisinde ise büyükşehir belediyesi ile birlikte toplam 40 belediye bulunmaktadır.

Türkiye İstatistik Kurumu'nun (TÜİK) hazırlamış olduğu 2021 yılı Adrese Dayalı Nüfus Kayıt Sistemi (ADNKS) sonuçlarına göre İstanbul'un (İstanbul Büyükşehir Belediyesi ve bağlı belediyelerin sınırları içindeki nüfus) toplam nüfusu 15 milyon 840 bin 900 kişidir. İstanbul'un 39 ilçesi nüfus sayısı bakımından 2021 yılı verilerine göre incelendiğinde en yüksek nüfusa sahip ilçesi Esenyurt (954.579), en az nüfusa sahip ilçesi de Adalar (15.238) olmuştur. İstanbul'da yaşayanların yaklaşık %65'i Avrupa Yakası; %35'i de Anadolu Yakası'nda ikamet eder.

Kara ve deniz ticaret yollarının bir kavşağı olması ve stratejik konumu nedeniyle Türkiye'de ekonomik yaşamın merkezi olmuştur. Şehir aynı zamanda en büyük sanayi merkezidir. Türkiye'deki sanayi istihdamının %20'sini karşılamaktadır. Yaklaşık olarak %38'lik endüstriyel alana sahiptir. İstanbul ve çevre iller bu alanda; meyve, zeytinyağı, İpek, pamuk ve tütün gibi ürünler elde etmektedir. Ayrıca gıda sanayi, tekstil üretimi, petrol ürünleri, kauçuk, metal eşya, deri, kimya, ilaç, elektronik, cam, teknolojik ürünler, makine, otomotiv, ulaşım araçları, kâğıt ve kâğıt ürünleri ve alkollü içkiler, kentin önemli sanayi ürünleri arasında yer almaktadır. Günümüzde İstanbul, Türkiye'nin %55 üretimine ve %45'lik ticaret hacmine sahiptir. Ülkede Gayrisafi milli hasılanın yaklaşık %25'lik kısmını oluşturur. Toplam ihracattaki payı %45, ithalattaki payı ise %50 civarındadır.

Ticaret, İstanbul'un gelirinde en büyük paya sahip olan sektördür. İilde bu sektörün gelişmesinde Boğaz köprülerinin, Asya ve Avrupa gibi merkezler arasında uzanan otoyolların büyük katkısı vardır. Aynı şekilde demiryoluyla da Asya ve Avrupa'ya bağlanması ve büyük limanları olması da bu konuda etkilidir. İstanbul ticaret sektörü ülke toplamının yaklaşık %30'unu oluşturur. Dışalım ve dışsatım konusunda da İstanbul, Türkiye çapında birinci sıradadır. Türkiye'de hizmet veren özel bankaların tümünün, ulusal çapta yayın yapan gazetelerin, televizyon kanallarının, ulaşım firmalarının ve yayınevlerinin ise tümüne yakınının genel merkezleri İstanbul'dadır. Nitekim, İstanbul ekonomisinde bankacılıkla birlikte ulaştırma-haberleşme sektörü %15'i aşan bir paya sahiptir.

Şişli, İstanbul ilinin Avrupa Yakası'nda yer alan bir ilçesidir. 25 mahallesi bulunan Şişli, doğuda Beşiktaş, kuzeyde ve batıda Kâğıthane ve güneyde Beyoğlu ilçeleri ile komşudur.

Denize sahili olmayan Şişli ilçesinde çok sayıda tarihî eser, iş yeri, modern ticaret merkezi, kültür ve sanat merkezi bulunmaktadır. 1954'te ilçe olan Şişli, 1987'de Kâğıthane'nin ayrı bir ilçe olup ayrılmasıyla coğrafi olarak ikiye bölündü. Kuzeyde yer

alan Ayazağa, Maslak ve Huzur mahalleleri bir öbek oluştururken geride kalan diğer mahalleler yine ayrı bir öbek oluşturdular. Büyükdere Caddesi'yle birbirine bağlı olan bu iki öbekten kuzeyde olanı 2012 yılında Şişli'den ayrılarak Sarıyer'e bağlandı. Türkiye Cumhuriyeti Sanayi ve Teknoloji Bakanlığı'nın 2022 yılı raporuna göre Türkiye'nin en gelişmiş 1. ilçesidir.

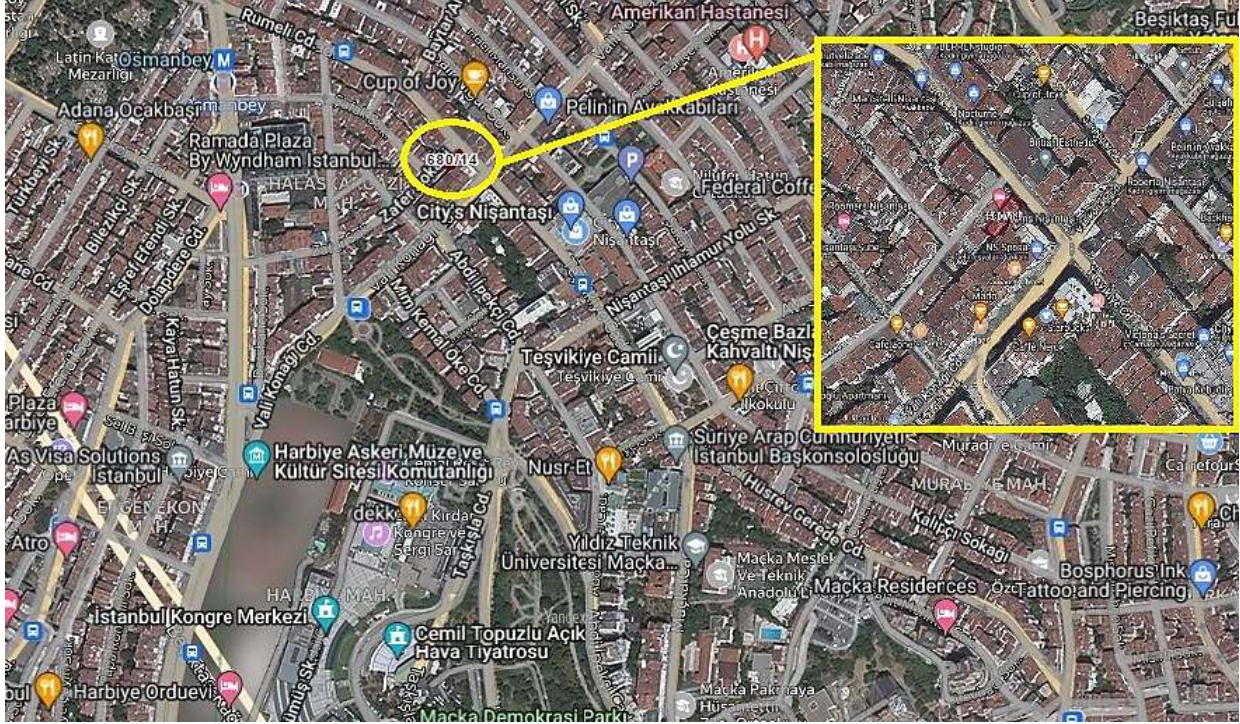
İstanbul'un iki yakasını birbirine bağlayan köprülerden 15 Temmuz Şehitler Köprüsü'nün bağlantı yolu olan O-1 Otoyolu (İstanbul 1. Çevre Yolu), Zincirlikuyu-Mecidiyeköy-Çağlayan güzergahını izledikten sonra Kâğıthane İlçesi'ne girer. Şişli Camii'nden başlayıp Sarıyer İlçesi'ne kadar uzanan Büyükdere Caddesi Mecidiyeköy'de O-1 Otoyolu, Levent'te de, Fatih Sultan Mehmet Köprüsü'nün bağlantı yolu olan O-2 Otoyoluyla kesişir. Piyalepaşa Bulvarı ile Halaskargazi Caddesi diğer önemli ulaşım akslarıdır.

Şişli ilçesi hızla değişim içinde 21. yüzyıl İstanbul'unun hatta Türkiye ekonomisinin iş ve finans merkezi olma durumundadır. Şişli İlçesi'nde yaşayanların İstanbul'un değişik kesimlerinde çalıştıkları düşünülse de, Şişli katma değer açısından İstanbul ili içinde yüksek paya sahiptir. Ticaret ve hizmet sektöründe çalışanlar ağırlıklı bir paya sahiptir. İmalata dönük tesislerin şehir merkezinden uzaklaştırılmalarıyla bu sektörde çalışan işgücünün payı giderek düşmektedir. Osmanbey, 1970'lerden beri binlerce irili ufaklı firmanın oluşturduğu bir tekstil ve hazır giyim merkezidir. Büyük bir kısmı kendi markasıyla üretim yapan 4 bini aşkın firmayı barındıran Osmanbey'den 50'den fazla ülkeye de ihracat gerçekleştirilmektedir.

Şişli ilçesinin nüfusu İstanbul'un bütün diğer ilçeleri gibi sürekli bir nüfus artışına sahne oldu. 1965-1985 arasında ikiye katlanan nüfus, 1987'de Kâğıthane'nin ayrılmasıyla yarı yarıya düşmüştür. 2012 ADNKS'ne göre ilçe sınırları içinde 318.217 kişi yaşamaktaydı. 2012 yılında Ayazağa, Maslak ve Huzur mahallelerinden oluşan kuzey kesiminin Şişli İlçesi'nde ayrılmasından sonra ilçe nüfusu 2013 ADNKS verilerine göre 274.420 kişidir.

16.GAYRİMENKULLERİN YERİ, ULAŞIM VE ÇEVRE ÖZELLİKLERİ

13.1ÇEVRE VE ULAŞIM KROKİSİ



13.2GAYRİMENKULLERİN KONUMU

Değerleme konusu taşınmazlar, İstanbul ili, Şişli ilçesi, Halaskargazi Mahallesi, Rumeli Caddesi, Halkbank Şubesi, No: 5A adresinde yer alan “ASMA KATLI LOKANTA (KİLER)” nitelikli taşınmazlardır.

Bölge genelde iş merkezleri olarak tamamı yapılaşmış olup, boş alan bulunmamaktadır. Eski bir yerleşim olan semtte genelde büyük firmaların banka genel merkezleri bulunmaktadır. Zemin katlarda banka şubeleri, üst katlarda büro ve ofisler bulunmaktadır. Bölgede özellikle otopark sorunu, trafiğin sürekli tıkanık olması ve binaların eski olması neticesinde son yıllarda büyük bir gelişme gösteren Esentepe, Levent, Maslak hattı üzerinde yüksek katlı, gökdelen tarzlı A tipi ofisler, içerisinde kültürel alan, konut, ticaret vs olan kompleks olarak bilinen plazalara taşınmaya başlamış, gelişme hızla bu güzergaha akmıştır. Mecidiyeköy bölgesi daha küçük ölçekli binaların merkezleri olarak kalmıştır.

13.3ÇEVRESEL ÖZELLİKLER

Konum	Şehir İçi	Şehir Dışı	Kırsal
	X		
Genel İnşaat Seviyesi	% 75'den fazla	% 25-% 75 arası	% 25'in altında
	X		
Gelişme	Hızlı	Sabit	Yavaş
	X		
Arz/Talep	Arz az	Dengeli	Arz fazla
		X	

Mülk değeri	Artıyor	Sabit	Azalıyor	
	X			
Pazarlama süresi	3 aydan az	3-6 ay arası	6 aydan fazla	
			X	
Genel Kullanım Durumu	Kiracı ağırlıklı	Mal sahibi ağırlıklı		
	X			
Bölgedeki yapılaşma oranı (%)	%0- %25	%25-%50	%50-%75	%75-%100
				X
Binadaki/sitedeki doluluk oranı (%)	%0- %25	%25-%50	%50-%75	%75-%100
				X

14 DEĞERLEMESİ YAPILAN GAYRİMENKULERE İLİŞKİN ANALİZLER

14.1 BÖLGENİN GELİŞME POTANSİYELİ

İstanbul Şişli, şehrin ticaret merkezi olup, özellikle AVM ve ticari bakımdan zengin bir bölge olmakla beraber, markalı konut projeleri ile özel hastane yoğunluğu da kayda değer seviyelerdedir. Taşınmaz konum olarak bölgenin ana arterlerinden Büyükdere Caddesi üzerinde yer almakta olup İstanbul Cevahir Alışveriş ve Eğlence Merkezi, Radisson Blu Hotel, Zorlu Center, Astoria Avm, Gayrettepe Florence Nightingale Hastanesi gibi bölgenin önemli çekim merkezlerine yakın mesafede yer almaktadır.

Değerleme konusu taşınmazın yakın çevresinde, İtalyan Musevi Mezarlığı, Şişli İlçe Emniyet Müdürlüğü, Profilo AVM, Maya Akar Center, Ahi Evran Mesleki ve Teknik Anadolu Lisesi yer alırken, ticari alanlar ve diğer konut alanları bölgedeki eski yapıları oluşturmaktadır. Taşınmazın daha uzak çevresinde ise, kuzey yönde yaklaşık 1 km mesafede İstanbul Çevreyolu, kuzeydoğu yönde yaklaşık 5 km mesafede 15 Temmuz Şehitler Köprüsü yer almaktadır.

14.2 EN İYİ VE VERİMLİ KULLANIM ANALİZİ

Değerleme konusu taşınmazlar ile ilgili olarak yapılan resmi kurum, piyasa ve mahal araştırmaları sonucu mevcut imar durumunun en iyi kullanım olacağı kanaatine varılmıştır.

14.3 GAYRİMENKULLERİN DEĞERİNE ETKİ EDEN FAKTÖRLER

Olumlu Faktörler	Olumsuz Faktörler
<ul style="list-style-type: none"> • Türkiye'nin önemli ticari bölgelerinden birinde yer alıyor olmaları • Ana aks üzerinde yer almaları • Altyapı çalışmalarının tamamlanmış olması • Arz/talep dengesi • Tek mülkiyete sahip olmaları 	<ul style="list-style-type: none"> • Ekonomik dalgalanmalar • 1.derece deprem bölgesinde olmaları • Bölgede otopark problemi bulunması • Eski bina olması

15 DEĞERLEME BİLGİLERİ VE DEĞERLEME YÖNTEMLERİ

15.1 EMSAL SATIŞLARIN KARŞILAŞTIRILMASI YÖNTEMİ (PAZAR YAKLAŞIMI)

Konut, ofis ve dükkan türündeki gayrimenkul değerlemesinde en güvenilir ve gerçekçi yaklaşım piyasa değeri yaklaşımıdır. Bu değerlendirme yönteminde bölgede değerlendirilmesi istenilen gayrimenkul ile ortak temel özelliklere sahip karşılaştırılabilir örnekler incelenir. Emsal karşılaştırma yaklaşımı aşağıdaki varsayımlara dayanır.

-Analiz edilen gayrimenkulün türü ile ilgili olarak mevcut bir pazarın varlığı peşinen kabul edilir.

-Bu piyasadaki alıcı ve satıcıların gayrimenkul hakkında oldukça iyi düzeyde bilgi sahibi olduğu kabul edilir.

-Gayrimenkulün piyasada makul bir satış fiyatı ile makul bir süre içinde satıldığı kabul edilir.

-Seçilen karşılaştırılabilir örneklerin değerlemeye konu gayrimenkul ile ortak temel özelliklere sahip olduğu kabul edilir.

-Seçilen karşılaştırılabilir örnekler ait verilerin, fiyat düzeltmelerinin yapılmasında günümüz sosyo-ekonomik koşulların geçerli olduğu kabul edilir.

15.2 MALİYET YÖNTEMİ

Maliyet yöntemi, fabrika, lojistik depo tipindeki gayrimenkullerin, inşaatı tamamlanmamış yatırım dönemindeki gayrimenkullerin, gayrimenkul projelerinin ve piyasada emsali olmayan özel gayrimenkullerin değerlendirilmesinde yaygın olarak kullanılır. Bu yöntemde, var olan bir yapının günümüz ekonomik koşulları altında yeniden inşa edilme maliyeti gayrimenkulün değerlemesi için baz kabul edilir.

Bu yöntemde gayrimenkulün, belirli bir kalan ekonomik ömrünün olduğu kabul edilir. Bu nedenle gayrimenkulün değerinin fiziki yıpranmadan, fonksiyonel ve ekonomik açıdan demode olmasından dolayı zamanla azalacağı varsayılır. Bir başka deyişle, mevcut bir gayrimenkulün bina değerinin, hiçbir zaman yeniden inşa etme maliyetinden fazla olamayacağı kabul edilir.

Gayrimenkulün bina maliyet değerleri, Çevre ve Şehircilik Bakanlığı Yapı Birim Maliyetleri, binaların teknik özellikleri, binalarda kullanılan malzemeler, piyasada aynı özelliklerde inşa edilen binaların inşaat maliyetleri, müteahhit firmalarla yapılan görüşmeler ve geçmiş tecrübelerimize dayanarak hesaplanan maliyetler göz önünde bulundurularak değerlendirilir.

Binalardaki yıpranma payı, Resmî Gazete’de yayınlanan yıllara göre bina aşınma paylarını gösteren cetvel ile binanın gözle görülür fiziki durumu dikkate alınarak hesaplanır.

Gayrimenkulün değerinin, arazi ve binalar olmak üzere iki farklı fiziksel olgudan meydana geldiği kabul edilir. Boş arsa değerlemelerinde maliyet yöntemi uygun değildir.

15.3 GELİR YAKLAŞIMI YÖNTEMİ

Direkt Kapitalizasyon Yöntemi: Direkt ya da doğrudan kapitalizasyon denilen ve mülkün bir yıllık stabilize getirisini baz alan yaklaşım, yeni bir yatırımcı açısından gelir üreten mülkün pazar değerini analiz etmektedir. Bir kapitalizasyon oranı elde edebilmek için karşılaştırılabilir mülklerin satış fiyatlarıyla gelirleri arasındaki ilişkiyi incelenir. Daha sonra konu mülkün sahip olunduktan sonraki ilk yılda elde edilen yıllık faaliyet gelirin bu oranı uygulanır. Elde edilen değer, benzer mülklerde aynı düzeyde getiri elde edileceği varsayımıyla, belirtilen gelir düzeyiyle garanti edilen pazar değeridir. Konu mülkler hali hazırda gelir getirmediğinden dolayı bu yöntem kullanılmamıştır.

İndirgenmiş Nakit Akışı Yöntemi: Proje Geliştirme yönteminde herhangi bir projesi veya ruhsatı bulunmayan arsa üzerine mevcut imar durumu çerçevesinde en uygun proje geliştirilerek elde edilecek gelirlerin indirilmesi yapılmaktadır. Arsa değerlemesinde 2. yöntem olarak kullanılan geliştirme yaklaşımında arsa üzerinde yapılacak olan projeden arsa sahibi payına düşen gelirler hesaplanarak arsa değeri bulunmaktadır.

İskonto Oranının Tespiti:

Nispi bir karşılaştırma olan riskleri toplama yaklaşımı ile iskonto oranı makroekonomik riskler (ülke riski), spesifik endüstri riskleri ve spesifik gayrimenkul riskleri gibi belli risk bileşenleri ile temel oranın toplanması ile elde edilmektedir. Hesaplamanın temelinde risksiz menkul kıymetler üzerinden elde edilen getirinin oranı bulunmaktadır ve daha sonra spesifik yatırım risklerinin göz önüne alınması için bu orana ilave primler elde edilmektedir. Riskleri toplama yaklaşımı kapsamındaki iskonto oranı şu şekilde hesaplanmaktadır: Risksiz Getiri Oranı (ülke riskine göre ayarlanmış) + Risk primi

15.4 DİĞER TESPİT VE ANALİZLER

15.4.1 ÜZERİNDE PROJE GELİŞTİRİLEN ARSALARIN BOŞ ARAZİ VE PROJE DEĞERLERİ

Bir mülkün fiziki olarak mümkün, finansal olarak gerçekleştirilebilir olan, yasalarca izin verilen ve değerlemesi yapılacak mülkü en yüksek değerine ulaştırabilecek proje geliştirilerek analizinin yapıldığı bir yöntemdir. Arsa değerinin tespitinde genellikle emsal bulunmayan ve piyasaların kat karşılığı veya yap-sat şeklinde geliştiği durumlarda kullanılır.

15.4.2 BOŞ ARAZİ VE GELİŞTİRİLMİŞ PROJE DEĞERİ ANALİZİ KULLANILAN VERİ VE VARSAYIMLAR İLE ULAŞILAN SONUÇLAR

Değerlemeye konu gayrimenkullerin bulunduğu bölgede boş ticaret parseli oranı oldukça düşüktür. Taşınmazlar kat irtifaklı olup, proje geliştirmesi yapılmamıştır. Değerleme çalışması Pazar yaklaşımı ve gelir yaklaşımı ile yapılmıştır.

15.4.3 EMSAL ARAŞTIRMASI

Emsal 1(Satılık Dükkan):

Aynı bölgede, Teşvikiye Caddesinde, 200 m2 alanlı dükkan 98.000.000 TL bedelle satılıktır.

Resethane Gayrimenkul 0 (532) 311 92 32

Emsal 2(Satılık Dükkan):

Aynı bölgede, Hacı Mansur Sokakta, 25 m2 alanlı dükkan 14.800.000 TL bedelle satılıktır. İstenen değer yüksek olduğu düşünülmektedir. Alanı küçük olduğu için birim fiyatı daha yüksektir.

Televi Emlak 0 (536) 735 79 35

Emsal 3(Satılık Dükkan):

Aynı bölgede , Zafer Sokak üzerinde köşe (B:50+Z:50+Asma:50) toplam 150 m2 alanlı dükkan 29.500.000 TL bedelle satılıktır. Zemine indirgenmiş alan((B:50/3)+(Z:50)+(A:50/2)=92 m2) Şerefiyesi daha düşüktür.

Çar Emlak 0 (532) 296 41 59

Emsal 4(Satılık Dükkan):

Aynı Abdi İpekçi Caddesi'nde, 80 m2 zemin kat dükkan 35.000.000 TL bedelle satılıktır. Konum olarak şerefiyesi daha düşüktür. Alanı küçük olduğu için birim fiyatı daha yüksektir.

Tiryaki Gayrimenkul 0 (533) 518 16 28

Emsal 5(Satılık Dükkan):

Aynı Abdi İpekçi Caddesi'nde , zemin 200 m2 alanlı dükkan 105.000.000 TL bedelle satılıktır.

Reference Emlak 0 (212) 233 40 07

Emsal 6(Satılık Dükkan):

Aynı bölgede, İhlamur Yolu Sokakta, 70 m2 alanlı dükkan 23.950.000 TL bedelle satılıktır. Konum olarak şerefiyesi daha düşüktür.

Platin Emlak 0 (533) 270 36 39

Emsal 7(Satılık Dükkan):

Aynı bölgede, Vali Konağı Caddesi'nde ancak şerefiyesi daha düşük 120 m2 alanlı dükkan 30.400.000 TL bedelle satılıktır.

Reality Emlak 0 (552) 759 09 25

Emsal 8(Satılık Ofis):

Aynı bölgede, Rumeli Caddesi'nde 2. kat 500 m2 alanlı beyan edilen ofis/showroom 90.000.000 TL bedelle satılıktır.

Reform Remax Emlak 0 (530) 561 84 19

Emsal 9(Satılık Ofis):

Aynı bölgede, Rumeli Caddesi'nde 1. kat 35 m2 alanlı beyan edilen ofis/showroom 5.450.000 TL bedelle satılıktır.

Forever Emlak 0 (532) 616 49 95

Emsal 10(Satılık Ofis):

Aynı bölgede, Rumeli Caddesi'nde 1. kat 300 m2 alanlı beyan edilen ofis/showroom 43.000.000 TL bedelle satılıktır.

Redstone Emlak 0 (533) 653 34 41

Sisli Belediyesi

Şişli Belediyesi Emlak Müdürlüğü'nden alınan bilgiye göre değerlemeye konu parselin arsa rayiç birim değerlerinin 52217-TL/m² olduğu bilgisi alınmıştır.

Kiralık İlanlar

Emsal 1(Kiralık Dükkan):

Aynı bölgede, Vali Konağı Caddesi'nde 130 m2 dükkan 325.000.-TL/Ay bedelle kiralıktır.

Uğur Emlak 0 (532) 472 30 58

Emsal 2(Kiralık Dükkan):

Aynı bölgede, Rumeli Caddesi'nde 180 m2 dükkan 325.000.-TL/Ay bedelle kiralıktır.

Brand Emlak 0 (544) 961 02 99

Emsal 3(Kiralık Ofis):

Aynı bölgede, Rumeli Caddesi'nde 4. Kat, 140 m2 beyan edilen 100m2 olduğu düşünülen, ofis/showroom 40.000.-TL/Ay bedelle kiralıktır.

Kw Emlak 0 (535) 657 57 08

Emsal 4(Kiralık Ofis):

Aynı bölgede, Valikonağı Caddesi'nde 3. Kat, 110 m2 beyan edilen 85 m2 olduğu düşünülen, ofis/showroom 30.000.-TL/Ay bedelle kiralıktır.

Gürol Çal Emlak 0 (212) 241 24 78

16 DEĞERLEMEDE KULLANILACAK YÖNTEMLERİN BELİRLENMESİ

Taşınmazların yakın çevresinde yapılan araştırmalar ve görüşmelerde gerek Kadıköy Caddebostan Mahallesi, gerekse de yakın lokasyonunda satılık ve kiralık dükkan ve ofis nitelikli mülk stokunun yoğun olduğu, genel itibariyle taşınmazların dükkan ve ofis olarak kullanıldığı bilgisine ulaşılmıştır. Değerlemeye konu taşınmazların değerlemesi aşamasında Pazar yaklaşımı ve gelir yaklaşımı kullanılarak taşınmazların değerine ulaşılmıştır.

17 EKSPERİN KANAATI

Değerleme konusu taşınmazların konumu, mevcut imar durumu, yakın çevresi, mimari özellikleri ve kullanıcılarına sunduğu olanaklar gibi özellikleri göz önünde bulundurulduğunda satış süresinin “Orta-Uzun”, satış kabiliyeti görüşünün “Satılabilir” olacağı düşünülmektedir.

18 FARKLI DEĞERLEME METOTLARININ VE ANALİZ SONUÇLARININ UYUMLAŞTIRILMASI VE İZLENEN YÖNTEMLERİN AÇIKLANMASI

Emsallerdeki alanlar ilgililerinin beyanları olup, pazarlık payları da bulunmaktadır. Konu taşınmazların bulunduğu konum, cadde ve yola cephe-cephe olmaması, buldukları katlar, mevcut imar durumu gibi tüm olumlu ve olumsuz faktörlerde dikkate alınarak rapor hazırlanmıştır. Değerleme konusu Taşınmazların rayiç değerinin tespitinde Pazar Yaklaşımı kullanılmıştır.

Yapılan piyasa araştırması sonucu konu taşınmazlara yakın benzer satılık taşınmazlar bulunmamakta olup emlak firmaları ile yapılan görüşmeler neticesinde taşınmazlara kıymet takdir edilmiştir.

Değerleme konusu parsel üzerinde yer alan yapı, niteliği gereği 3B olarak sınıflandırılmıştır.

Değerlemeye konu taşınmazların bulunduğu bölge, kendi bünyesinde ofis ve dükkan kullanımı yoğunluklu bir yerleşim bölgesi olup konu mülklerin bulunduğu yol cephesi dükkan bakımından verimli bir alandır.

Yakın çevresindeki benzer taşınmazlarda yapılan araştırmalara göre bölgede ofis hacimleri için istenen satış değerleri 150.000.-TL/m² ile 200.000.-TL/m² arasında değişmektedir. Dükkan hacimlerinde ise bu değerler 350.000.-TL/m² ile 450.000.-TL/m² arasında değişmektedir. Elde edilen veriler doğrultusunda m² birim değerleri takdir edilmiştir.

Yakın çevredeki benzer taşınmazlarda yapılan araştırmalara göre bölgede ofis hacimleri için istenen kira değerleri 350.-TL/m² ile 400.-TL/m² arasında değişmektedir. Dükkan hacimlerinde ise bu değerler 800.-TL/m² ile 1000.-TL/m² arasında değişmektedir. Elde edilen veriler doğrultusunda birim kira değeri takdir edilmiştir.

PAZAR YAKLAŞIMI						
BAĞIMSIZ BÖLÜM NO	KAT	NİTELİĞİ	ALAN (m2)	BİRİM DEĞER	TOPLAM DEĞER	SİGORTAYA ESAS DEĞER (ALAN x 7.700 TL/m2)
1	1. BODRUM	BANKA ŞUBESİ	63	100.000 TL	6.300.000 TL	485.100
	ZEMİN		162	400.000 TL	64.800.000 TL	1.247.400
	ASMA		149	140.000 TL	20.860.000 TL	1.147.300
TOPLAM			374	245.882 TL	91.960.000	2.879.800
YUVARLATILMIŞ TOPLAM			374	245.989 TL	92.000.000	2.879.800

GELİR YAKLAŞIMI

DEĞER TABLOSU								
BAĞIMSIZ BÖLÜM NO	KAT	NİTELİĞİ	ALAN (m2)	BİRİM DEĞER	AYLIK KİRA	YILLIK KİRA	KAP. ORANI	DEĞER
1	1. BODRUM	BANKA ŞUBESİ	63	143 TL	9.000 TL	108.000	2,7%	4.000.000 TL
	ZEMİN		162	827 TL	134.000 TL	1.608.000	2,7%	59.600.000 TL
	ASMA		149	369 TL	55.000 TL	660.000	2,7%	24.400.000 TL
TOPLAM			374		198.000	2.376.000		88.000.000 TL
YUVARLATILMIŞ TOPLAM			374		198.000	1.542.000		88.000.000 TL

19 EMSALLERİN NASIL DİKKATE ALINDIĞINA İLİŞKİN DETAYLI AÇIKLAMA DÜZELTMELERİN YAPILMA NEDENİNE İLİŞKİN DETAYLI AÇIKLAMALAR VE DİĞER VARSAYIMLAR

Değerleme konusu taşınmazların değer tespiti için yakın çevrede konu mülkler ile ortak temel özelliklere sahip benzer nitelikli emsaller araştırılmıştır. Emsal tablosunda tam mülkiyet yapısına sahip emsaller seçilmiş olup farklı bir durumla karşılaştırılması durumunda(hisse satışı, üst hakkı devri, devre mülk vs) söz konusu durum emsal analizinde değerlendirilmiştir. Emsalin değerini etkileyen pazar dışı koşulların bulunması durumunda emsal tablosu ve emsal düzeltme tablosunda belirtilerek değere olan etkisi analiz edilmiştir.

Pazar yaklaşımı ve/veya gelir yaklaşımı ile yapılan hesaplamalar içerisinde yer alan emsal tablolarında yer alan emsallerin, değerlemesi yapılan taşınmazın özelliklerine bağlı olarak düzeltmeleri yapılırken rapor içerisinde bulunan karşılaştırma tablosu kullanılmıştır. Söz konusu tablo vasıtası ile değerlendirme çalışmasında çevreden elde edilen satılık/kiralık emsallerin değerlendirilmesi yapılan taşınmaz/taşınmazlara göre durumlarını karşılaştırılmıştır. Bu kapsamda emsal gayrimenkuller konum/büyükölçü/yaş/İNŞAAT kalitesi/fiziksel özellik ve mülkiyet durumu gibi kriterler doğrultusunda değerlendirilerek düzeltmeye gidilmiştir. Emsal tablosunda yer alan gayrimenkul konu mülke göre "iyi/küçük" olarak belirtilmişken (+) düzeltme, konu mülke göre "kötü/büyük" olarak belirtilmişken (-) düzeltme yapılmıştır. Emsallerin her birinin değerlendirme konusu taşınmaza göre farklılıkları olacağından bu oranlarda da farklılıklar oluşabilmektedir. Düzeltme tablosunda yer alan oranların karşılıkları aşağıda gösterilmiştir. Emsal gayrimenkulün alanı değerlendirilmesi yapılan taşınmazın alanına göre daha büyük ise büyükölçü düzeltmesi (-) yönde olmaktadır. Düzeltme oranı öngörülürken de tabloda belirtilen özellikleri karşılaştırılmış olup, mesleki deneyimlerimiz, sektör araştırmaları, şirketimiz veri tabanındaki

diğer veriler ve elde edilen tüm veriler sonucu oluşan tüm ögeler dikkate alınarak düzeltme oranları takdir edilmiştir. Raporda kullanılan emsal düzeltme tabloları değer takdirinde kullanılan yaklaşıma ilişkin analiz amaçlı düzenlenmiştir.

20 DEĞERLEME VE SONUÇ

20.1 SORUMLU DEĞERLEME UZMANININ SONUÇ CÜMLESİ

İstanbul ili, Şişli ilçesi, Halaskargazi Mahallesi, 680 ada 14 Parsel numaralı “ASMA KATLI LOKANTA (KİLER)” ana gayrimenkulün piyasa değerinin tespiti amacıyla;

Gayrimenkul Yatırım Ortaklıklarına İlişkin Esaslar Tebliği’nin Madde-34/1 b fıkrasında yer alan “Portföyde yer alan gayrimenkullerin kiraya verilmesi” hükmüne binaen,

Sermaye Piyasası Kurulu’nun III-62.3 sayılı “Sermaye Piyasasında Faaliyette Bulunacak Gayrimenkul Değerleme Kuruluşları Hakkında Tebliğ” hükümleri ile bu tebliğ ekinde yer alan “ Değerleme raporlarında bulunması Gereken Asgari hususlar” çerçevesinde Tebliğin 1’inci maddesi ikinci fıkrası kapsamında hazırlanmıştır.

20.2 NİHAİ DEĞER TAKDİRİ

Taşınmazların bulunduğu yer, civarının teşekkül tarzı, alt yapı ve ulaşım imkânları, cadde ve sokağa olan cephesi, alan ve konumu, yapının inşaat nizamı, sistemi, yaşı, işçilik ve malzeme kalitesi, tesisat durumu gibi değerine etken olabilecek tüm özellikleri dikkate alınmış ve mevkiide detaylı piyasa araştırması yapılmıştır. Bölgede yeteri kadar satılık emsal bulunması sebebi ile nihai değerlendirme yöntemi olarak “Pazar yaklaşımı” seçilmiştir. Buna bağlı olarak değerlendirme konusu taşınmazlara değeri aşağıdaki şekilde takdir edilmiştir.

Taşınmazın kira değeri 198.000.-TL olara belirlenmiştir

Toplam Ekspertiz Değeri:

KDV hariç toplam yasal satış değeri: 92.000.000,00 –TL

Yazıyla (Doksanikimilyonbin-Türk Lirası)

KDV dahil toplam yasal satış değeri: 110.400.000–TL

(Yüzonmilyondörtüzbün -Türk Lirası)

Usd kurundan toplam yasal satış değeri: 3.175.698- USD

1. Tespit edilen bu değerler taşınmazların peşin satışına yöneliktir.
2. Nihai değer, KDV Hariç değeri ifade eder.
3. İş bu rapor, ekleriyle bir bütündür.
4. Nihai değer takdiri, raporun içeriğinden ayrı tutulamaz.

07.12.2023 tarihi itibarıyla TCMB efektif Satış Kuru 1 USD : 28.97

Değerleme Uzmanı	Değerleme Uzmanı	Sorumlu Değerleme Uzmanı
Davut KOÇ Lisans No: 406948	UYGAR ZAİM Lisans No: 404959	SERDAR KADİR ARSLAN Lisans No: 402750