

Aralık 2019



**NET KURUMSAL GAYRİMENKUL DEĞERLEME VE DANIŞMANLIK A.Ş.**

Gayrimenkul Değerleme Raporu



**NET KURUMSAL GAYRİMENKUL  
DEĞERLEME VE DANIŞMANLIK A.Ş.**  
Mrk: Şehit Ersan Cd. Çoban Yıldızı Sk. No:1/10 Çankaya  
Tel: 0312 467 00 41 (pbx) Fax: 0312 467 00 34 ANKARA  
Hitit Vergi Dairesi: 631 054 9389 www.netgd.com.tr  
Tic.Sic.No: 256696 Sermaye:1.200.000,00TL

Net Özel 2019 - 1098

Aralık, 2019



<b>Talep Sahibi</b>	Halk Gayrimenkul Yatırım Ortaklığı A.Ş.
<b>Raporu Düzenleyen</b>	Net Kurumsal Gayrimenkul Değerleme ve Danışmanlık A.Ş.
<b>Rapor Tarihi</b>	23.12.2019
<b>Rapor Numarası</b>	Özel 2019-1098
<b>Raporun Konusu</b>	Gayrimenkul Piyasa ve Kira Değer Tespiti
<b>Değerleme Konusu ve Kapsamı</b>	Tapuda; İstanbul İli, Beşiktaş İlçesi ve Bebek Mahallesi, 578 Ada 3 numaralı parselde bulunan "KARGİR EV" nitelikli gayrimenkulün piyasa ve Kira değerinin Türk Lirası cinsinden tespiti.

➤ İş bu rapor, kırk iki (42) sayfadan oluşmaktadır ve ekleriyle bir bütündür.

➤ Bu Rapor, Sermaye Piyasası Kurulu'nun III-62.3 sayılı "Sermaye Piyasasında Faaliyette Bulunacak Gayrimenkul Değerleme Kuruluşları Hakkında Tebliğ" hükümleri ile bu tebliğ ekinde yer alan "Değerleme Raporlarında Bulunması Gereken Asgari Hususlar" çerçevesinde Tebliğin 1 inci maddesi ikinci fıkrası kapsamında hazırlanmıştır.

## İÇİNDEKİLER

YÖNETİCİ ÖZETİ .....	4
1. RAPOR BİLGİLERİ.....	5
1.1 Değerleme Tarihi, Rapor Tarihi ve Rapor Numarası .....	5
1.2 Değerlemenin Amacı .....	5
1.3 Rapor Kapsamı (SPK Mevzuatı Kapsamında Olup Olmadığı) .....	5
1.4 Dayanak Sözleşme Tarih ve Numarası .....	5
1.5 Raporu Hazırlayanlar ve Sorumlu Değerleme Uzmanı.....	5
1.6 Değerleme Konusu Gayrimenkul İçin Şirketimiz Tarafından Daha Önceki Tarihlerde Yapılan Son Üç Değerlemeye İlişkin Bilgiler .....	5
2. DEĞERLEME ŞİRKETİ (KURULUŞ) VE TALEP SAHİBİNİ (MÜŞTERİ) TANITICI BİLGİLER.....	6
2.1 Değerlemeyi Yapan Şirket Bilgileri ve Adresi .....	6
2.2 Talep Sahibi (Müşteri) Bilgileri ve Adresi .....	6
2.3 Müşteri Taleplerinin Kapsamı ve Varsa Getirilen Sınırlamalar .....	6
2.4 İşin Kapsamı .....	6
3. GAYRİMENKULÜN YASAL DURUMUNA İLİŞKİN BİLGİLER .....	7
3.1 Gayrimenkulün Yeri, Konumu, Tanımı ve Çevre Teşekkülü Hakkında Bilgiler .....	7
3.2 Gayrimenkulün Tapu Kayıtları .....	8
3.3 Gayrimenkul İle İlgili Herhangi Bir Takyidat veya Devredilmesine İlişkin Herhangi Bir Sınırlama Olup Olmadığı Hakkında Bilgi .....	8
3.4 Değerlemesi yapılan gayrimenkul ile ilgili varsa son üç yıllık dönemde gerçekleşen alım satım işlemlerine ve gayrimenkulün hukuki durumunda meydana gelen değişikliklere (imar planında meydana gelen değişiklikler, kamulaştırma işlemleri vb.) ilişkin bilgi .....	8
3.5 Gayrimenkulün ve Bulunduğu Bölgenin İmar Durumuna İlişkin Bilgiler .....	9
3.6 Gayrimenkul İçin Alınmış Durdurma Kararı, Yıkım Kararı, Riskli Yapı Tespiti Vb Durumlara Dair Açıklamalar .....	9
3.7 Gayrimenkule İlişkin Olarak Yapılmış Sözleşmelere (Gayrimenkul Satış Vaadi, Kat Karşılığı İnşaat veya Hasılat Paylaşımı Sözleşmeleri Vb.) İlişkin Bilgiler.....	9
3.8 Gayrimenkuller ve Gayrimenkul Projeleri İçin Alınmış Yapı Ruhsatlarına, Tadilat Ruhsatlarına, Yapı Kullanım İzinlerine İlişkin Bilgileri İle İlgili Mevzuat Uyarınca Alınması Gerekli Tüm İzinlerin Alınıp Alınmadığına ve Yasal Gerekliliği Olan Belgelerin Tam ve Doğru Olarak Mevcut Olup Olmadığı Hakkında Bilgi .....	9
3.9 Değerlemesi Yapılan Projeler İle İlgili Olarak, 29/6/2001 Tarih ve 4708 Sayılı Yapı Denetimi Hakkında Kanun Uyarınca Denetim Yapan Yapı Denetim Kuruluşu (Ticaret Unvanı, Adresi vb.) ve Değerlemesi Yapılan Gayrimenkul İle İlgili Olarak Gerçekleştirdiği Denetimler Hakkında Bilgi .....	9
3.10 Eğer belirli bir projeye istinaden değerlendirme yapılıyorsa, projeye ilişkin detaylı bilgi ve planların ve söz konusu değerlerin tamamen mevcut projeye ilişkin olduğuna ve farklı bir projenin uygulanması durumunda bulunacak değerlerin farklı olabileceğine ilişkin açıklama .....	9
3.11 Varsa, Gayrimenkulün Enerji Verimlilik Sertifikası Hakkında Bilgi .....	9
4. GAYRİMENKULÜN FİZİKİ ÖZELLİKLERİ.....	10
4.1 Gayrimenkulün Bulunduğu Bölgenin Analizi ve Kullanılan Veriler.....	10
4.2 Mevcut Ekonomik Koşulların, Gayrimenkul Piyasasının Analizi, Mevcut Trendler ve Dayanak Veriler İle Bunların Gayrimenkulün Değerine Etkileri.....	11
4.3 Değerleme İşlemini Olumsuz Yönde Etkileyen veya Sınırlayan Faktörler .....	14

4.4	Gayrimenkulün Fiziki, Yapısal, Teknik ve İnşaat Özellikleri .....	14
4.5	Varsa, Mevcut Yapıyla veya İnşaatı Devam Eden Projeyle İlgili Tespit Edilen Ruhsata aykırı Durumlara İlişki Bilgiler .....	14
4.6	Ruhsat Alınmış Yapılarda Yapılan Değişikliklerin 3194 Sayılı İmar Kanunu'nun 21.nci Maddesi Kapsamında Yeniden Ruhsat Alınmasını Gerektirir Değişiklikler Olup Olmadığı Hakkında Bilgi.....	14
4.7	Gayrimenkulün Değerleme Tarihi İtibariyle Hangi Amaçla Kullanıldığı, Gayrimenkul Arsa veya Arazi İse Üzerinde Herhangi Bir Yapı Bulunup Bulunmadığı ve Varsa, Bu Yapıların Hangi Amaçla Kullanıldığı Hakkında Bilgi	14
5.	KULLANILAN DEĞERLEME YÖNTEMLERİ.....	15
5.1	Pazar Yaklaşımı .....	17
5.2	Maliyet Yaklaşımı .....	20
5.3	Gelir Yaklaşımı .....	22
5.4	Diğer Tespit ve Analizler .....	24
6.	ANALİZ SONUÇLARININ DEĞERLENDİRİLMESİ.....	25
6.1	Farklı Değerleme Yöntemleri ile Analiz Sonuçlarının Uyumlaştırılması ve Bu Amaçla İzlene Metotların ve Nedenlerinin Açıklanması .....	25
6.2	Asgari Husus ve Bilgilerden Raporda Yer Verilmeyenlerin Neden Yer Almadıklarının Gerekçeleri .....	25
6.3	Yasal Gereklere Yerine Getirilip Getirilmediği ve Mevzuat Uyarınca Alınması Gereken İzin ve Belgelerin Tam ve Eksiksiz Olarak Mevcut Olup Olmadığı Hakkında Görüş.....	25
6.4	Varsa, Gayrimenkul Üzerindeki Takyidat ve İpotekler İle İlgili Görüş .....	25
6.5	Değerleme Konusu Gayrimenkulün, Üzerinde İpotek veya Gayrimenkulün Değerini Doğrudan ve Önemli Ölçüde Etkileyecek Nitelikte Herhangi Bir Takyidat Bulunması Durumları Hariç, Devredilebilmesi Konusunda Bir Sınırlamaya Tabi Olup Olmadığı Hakkında Bilgi .....	25
6.6	Değerleme Konusu Arsa veya Arazi ise, Alımından İtibaren beş Yıl Geçmesine Rağmen Üzerinde Proje Geliştirilmesine Yönelik Herhangi Bir Tasarrufta Bulunup Bulunulmadığına Dair Bilgi.....	26
6.7	Değerleme Konusu Üst Hakkı veya Devre Mülk Hakkı İse, Üst Hakkı ve Devre Mülk Hakkının Devredilebilmesine İlişkin Olarak Bu Hakları Doğuran Sözleşmelerde Özel Kanun Hükümlerinden Kaynaklananlar Hariç Herhangi Bir Sınırlama Olup Olmadığı Hakkında Bilgi.....	26
6.8	Gayrimenkulün Tapudaki Niteliğinin, Fiili Kullanım Şeklinin ve Portföye Dahil Edilme Niteliğinin Birbirine Uyumlu Olup Olmadığı Hakkında Görüş İle Portföye Alınmasında Herhangi Bir Sakınca Olup Olmadığı Hakkında Görüş	26
7.	SONUÇ .....	26
7.1	Sorumlu Değerleme Uzmanının Sonuç Cümlesi .....	26
7.2	Nihai Değer Takdiri .....	27
8.	UYGUNLUK BEYANI.....	28
9.	RAPOR EKLERİ .....	28

## YÖNETİCİ ÖZETİ

<u>Talep Sahibi</u>	Halk Gayrimenkul Yatırım Ortaklığı A.Ş.
<u>Rapor No ve Tarihi</u>	Net Özel 2019-1098 / 23.12.2019
<u>Değerleme Konusu ve Kapsamı</u>	Bu rapor, müşteri talebi üzerine belirtilen kayıta bulunan gayrimenkullerin değerlendirme tarihindeki piyasa koşulları ve ekonomik göstergeler doğrultusunda güncel piyasa ve kira değerinin tespitine yönelik olarak, SPK mevzuatı kapsamında kullanılmak üzere, ilgili tebliğde belirtilen esaslar çerçevesinde hazırlanmıştır.
<u>Taşınmazın Açık Adresi</u>	Etiler Mah. Nispetiye Caddesi No: 88 Halkbank Etiler Şubesi Beşiktaş / İstanbul ( UAVT NO : 2072220508)
<u>Tapu Kayıt Bilgisi</u>	Tapuda; İstanbul İli, Beşiktaş İlçesi ve Etiler Mahallesi, 578 Ada 3 numaralı parselde bulunan "KARGİR EV" vasıflı taşınmaz.
<u>Fiili Kullanımı (Mevcut Durumu)</u>	Halihazırda Halkbank Etiler şubesi olarak kullanılmaktadır.
<u>İmar Durumu</u>	Söz konusu taşınmaz ile ilgili Beşiktaş Belediyesi İmar Müdürlüğünden alınan bilgiye ve 31.10.2017 tarih, 6415 sayılı yazılı imar durum belgesine göre, 578 ada, 3 parsel: 18.06.1993 tasdik tarihli, 1/5000 ölçekli Boğaziçi Geri Görünüm ve Etkilenme Bölgesi Nazım İmar Planı ve 10.12.1993 tasdik tarihli 1/1000 ölçekli Boğaziçi Geri Görünüm ve Etkilenme Bölgesi Uygulama İmar Planları kapsamında; 10.01.1952 onaylı Mevzii İmar Planında; H: 6,50 m irtifaında "B1 Tipi-Mahalli Ticaret" alanında kalmakta olup, blok inşaat nizamında yapılanma hakkına sahiptir.
<u>Kısıtlılık Hali (Yıkım vb olumsuz karar, zabıt, tutanak, dava veya tasarrufa engel durumlar)</u>	Konu taşınmazın tapu kayıtlarında tasarrufunu kısıtlayacak herhangi bir şerh, beyan ve ipotek kaydı bulunmamaktadır.
<u>Piyasa Değeri</u>	<b>23.700.000,00-TL</b> (Yirmi Üç Milyon Yedi Yüz Bin Türk Lirası)
<u>KDV Dahil Piyasa Değeri</u>	<b>27.966.000,00-TL</b> (Yirmi Yedi Milyon Dokuz Yüz Altmış Altı Bin Türk Lirası)
<u>Açıklama</u>	Taşınmaz, yerinde görülmüş, kullanım durumları, yapı kalitesiyle birlikte her kat incelenmiştir. Değerleme sürecini olumsuz etkileyecek bir durum oluşmamıştır.
<u>Raporu Hazırlayanlar</u>	Buğra Uğur YAP - SPK Lisans No: 408393 Raci Gökcehan SONER – SPK Lisans No: 404622 (Denetmen)
<u>Sorumlu Değerleme Uzmanı</u>	Erdeniz BALIKÇIOĞLU – SPK Lisans No: 401418

**NET KURUMSAL GAYRİMENKUL  
DEĞERLEME VE DANIŞMANLIK A.Ş.**  
Mrk: Şehit Ersağ Cd. Çoban Yıldızı Sk. No:1/10 Çankaya  
Tel: 0312 467 00 61 (pbx) Fax:0312 467 00 34 ANKARA  
Vergi Dairesi: 631 054 9889 www.netgd.com.tr  
ic.Sic.No:256696 Sermaye:1.200.000,00TL

## **1. RAPOR BİLGİLERİ**

### **1.1 Değerleme Tarihi, Rapor Tarihi ve Rapor Numarası**

Söz konusu işlemin değerlendirme çalışmaları 10.11.2019 itibariyle başlanmış 19.12.2019 itibariyle değerlendirme çalışmaları tamamlanmış olup, rapor tanzimi 23.12.2019 tarihinde Özel 2019-1098 rapor numarasıyla yapılarak tamamlanmıştır.

### **1.2 Değerlemenin Amacı**

Bu rapor, Halk Gayrimenkul Yatırım Ortaklığı A.Ş.'nin talebi üzerine; İstanbul İli, Beşiktaş İlçesi ve Etiler Mahallesi, 578 Ada 3 numaralı parselde bulunan "KARGİR EV" vasıflı taşınmaza ait piyasa değerinin tespitine yönelik hazırlanan Gayrimenkul Değerleme Raporu'dur.

Değerlemenin amacı, taraflar arasında imzalanan sözleşmede de belirtildiği üzere, portföyde bulunan ve bilgileri verilen taşınmaz(lar)ın yılsonu değer tespiti amacıyla güncel Pazar değerlerini içeren değerlendirme raporunun hazırlanmasıdır.

### **1.3 Rapor Kapsamı (SPK Mevzuatı Kapsamında Olup Olmadığı)**

Bu Rapor, Sermaye Piyasası Kurulu'nun III-62.3 sayılı "Sermaye Piyasasında Faaliyette Bulunacak Gayrimenkul Değerleme Kuruluşları Hakkında Tebliğ" hükümleri ile bu tebliğ ekinde yer alan "Değerleme Raporlarında Bulunması Gereken Asgari Hususlar" çerçevesinde Tebliğin 1 inci maddesi ikinci fıkrası "Sermaye piyasasında gayrimenkul değerlendirme faaliyeti; sermaye piyasası mevzuatına tabi ortak ortaklıklar, ihraççılar ve sermaye piyasası kurumlarının, sermaye piyasası mevzuatı kapsamındaki işlemlerine konu olan gayrimenkullerinin, gayrimenkul projelerinin veya gayrimenkullere bağlı hak ve faydaların belli bir tarihteki muhtemel değerinin Kurul düzenlemeleri ve Kurulca kabul edilen değerlendirme standartları çerçevesinde bağımsız ve tarafsız olarak takdir edilmesini ifade eder." kapsamında hazırlanmıştır.

### **1.4 Dayanak Sözleşme Tarih ve Numarası**

Halk Gayrimenkul Yatırım Ortaklığı A.Ş. ile Net Kurumsal Gayrimenkul Değerleme ve Danışmanlık A.Ş. arasında 01.02.2019 tarihinde imzalanmıştır.

### **1.5 Raporu Hazırlayanlar ve Sorumlu Değerleme Uzmanı**

İş bu rapor, Gayrimenkul Değerleme Uzmanı Buğra Uğur YAP tarafından hazırlanmış, Gayrimenkul Değerleme Uzmanı Raci Gökcehan SONER tarafından kontrol edilmiş ve Sorumlu Değerleme Uzmanı Erdeniz BALIKÇIOĞLU tarafından onaylanmıştır.

### **1.6 Değerleme Konusu Gayrimenkul İçin Şirketimiz Tarafından Daha Önceki Tarihlerde Yapılan Son Üç Değerlemeye İlişkin Bilgiler**

Değerleme konusu gayrimenkul için şirketimiz tarafından 2018- 0279 Talep Numaralı Rapor ile İmar Barışına istinaden tespit amaçlı rapor hazırlanmıştır.

NET KURUMSAL GAYRİMENKUL  
DEĞERLEME VE DANIŞMANLIK A.Ş.  
Mrk: Şehit Ersan Ltđ Çoban Yıldızı Sk. No:1/10 Çankaya  
Teli: 0312 467 00 61 (pbx) Faks: 0312 467 00 34 ANKARA  
Vergi Dairesi: 631 054 9389 www.netgd.com.tr  
ic.Sic.No: 256696 Sermaye:1.200.000.00TL

## 2. DEĞERLEME ŞİRKETİ (KURULUŞ) VE TALEP SAHİBİNİ (MÜŞTERİ) TANITICI BİLGİLER

### 2.1 Değerlemeyi Yapan Şirket Bilgileri ve Adresi

08.08.2008 tarihinde gayrimenkul değerlendirme ve danışmanlık hizmeti vermek üzere Ankara'da kurulan ve genel merkezi Şehit Ersan Cad. Çoban Yıldızı Sok. 1/10 Çankaya – ANKARA adresinde bulunan şirketimiz NET Kurumsal Gayrimenkul Değerleme ve Danışmanlık A.Ş. Sermaye Piyasası Kurulu'nun Seri: VIII, No:35 sayılı tebliği uyarınca Kasım 2009'da "Kurul Listesine" alınmıştır. Şirketimiz ayrıca, Bankacılık Düzenleme ve Denetleme Kurulu tarafından 11.08.2011 tarih ve 4345 sayılı kararı ile bankalara "gayrimenkul, gayrimenkul projesi ve gayrimenkule bağlı hak ve faydaların değerlendirilmesi" hizmeti verme yetkisi almıştır.

Sermaye : 1.200.000,-TL  
Ticaret Sicil : 256696  
Telefon : 0 312 467 00 61 Pbx  
E-Posta / Web : [info@netgd.com.tr](mailto:info@netgd.com.tr) [www.netgd.com.tr](http://www.netgd.com.tr)  
Adres : Şehit Ersan Caddesi Çoban Yıldızı Sokak 1/10 Çankaya - ANKARA

### 2.2 Talep Sahibi (Müşteri) Bilgileri ve Adresi

Şirket Unvanı : Halk Gayrimenkul Yatırım Ortaklığı A.Ş.  
Şirket Adresi : Tatlısu Mahallesi, Ertuğrul Gazi Sokak, No:1 Dudullu OSB, Ümraniye/İSTANBUL  
Şirket Amacı : Müşterilerine ve hissedarlarına sürekli katma değer yaratmak, GYO sektörünün gelişimine katkıda bulunmak ve küresel ölçekte saygın bir kurum haline gelmek.  
Sermayesi : 928.000.000,-TL  
Halka Açıklık : % 28  
Telefon : 0 216 600 10 00  
E-Posta : [info@halkgyo.com.tr](mailto:info@halkgyo.com.tr)

### 2.3 Müşteri Taleplerinin Kapsamı ve Varsa Getirilen Sınırlamalar

İş bu rapor, müşteri talebine istinaden İstanbul İli, Beşiktaş İlçesi ve Bebek Mahallesi, 578 Ada 3 numaralı parsel üzerinde mevcut banka şubesi binasının piyasa satış değerinin Türk Lirası cinsinden tespitine ilişkin hazırlanmıştır. Müşteri tarafından herhangi bir sınırlama getirilmemiştir.

### 2.4 İşin Kapsamı

İşin kapsamı, SPK mevzuatı kapsamında ve asgari unsurlar çerçevesi müşterinin değerlemesini talep ettiği tapu bilgilerine istinaden değerlendirme raporunun hazırlanarak müşteriye ıslak imzalı şekilde teslim edilmesidir.

NET KURUMSAL GAYRİMENKUL  
DEĞERLEME VE DANIŞMANLIK A.Ş.  
Mrk: Şehit Ersan Cd. Çoban Yıldızı Sk. No:1/10 Çankaya  
Tel: 0312 467 00 61 (pbx) Fax: 0312 467 00 34 ANKARA  
Vergi Dairesi: 631 054 9389 [www.netgd.com.tr](http://www.netgd.com.tr)  
e.Sic.No: 256696 Sermaye:1.200.000,00TL

### 3. GAYRİMENKULÜN YASAL DURUMUNA İLİŞKİN BİLGİLER

#### 3.1 Gayrimenkulün Yeri, Konumu, Tanımı ve Çevre Teşekkülü Hakkında Bilgiler

Değerleme konusu taşınmaz, İstanbul İli, Beşiktaş İlçesi, Etiler Mahallesi, 578 Ada 3 numaralı parselde üzerinde bulunan Halkbank Şubesidir. Ana gayrimenkul, Beşiktaş ilçesinin merkezinde Etiler semtinde, bu semtin ana arterlerinden olan Nispetiye Caddesi üzerinde 617,00 m<sup>2</sup> yüzölçüme sahip arsa üzerine kurulmuştur. Beşiktaş Merkezine yaklaşık 4km mesafededir. Yakın çevresinde bilinen bazı noktalar şu şekildedir: Beşiktaş Meydan, Levent Meydan, Zorlu Center AVM. Ana gayrimenkul İstanbul şehrinin merkezinde konumludur. Bölgede yapılaşma orta-üst seviyede olup, büyük çoğunluğu ticari ve turistik amaçlı kullanılan tarihi betonarme yapılar oluşmakta olsa konut yapılaşması düşüktür. Genel ulaşım toplu taşıma araçları ve özel araçlarla sağlanabilmektedir.



#### Koordinatlar

Enlem: 41.079561

Boylam: 29.032454

#### **NET KURUMSAL GAYRİMENKUL DEĞERLEME VE DANIŞMANLIK A.Ş.**

Mrk: Şehit Ersan Cd. Çoban Yıldızı Sk. No:1/10 Çankaya  
Tel: 0312 467 00 61 (pbx) Fax: 0312 467 00 34 ANKARA  
Vergi Dairesi: 631 054 9389 www.netgd.com.tr  
c.Sic.No: 256696 Sermaye:1.200.000.00TL



### 3.2 Gayrimenkulün Tapu Kayıtları

İL – İLÇE	: İstanbul - Beşiktaş
MAHALLE – KÖY - MEVKİİ	: Bebek
CİLT - SAYFA NO	: 10 / 596
ADA - PARSEL	: 578 / 3
YÜZÖLÇÜM	: 617,00 m <sup>2</sup>
ANA TAŞINMAZ NİTELİĞİ	: KARGİR EV
TAŞINMAZ ID	: 24622988
ARSA PAY/PAYDA	: 1/1
MALİK - HİSSE	: HALK GAYRİMENKUL YATIRIM ORTAKLIĞI ANONİM ŞİRKETİ.....(1/1)
EDİNME SEBEBİ TARİH-YEVMIYE	: 27.10.2010 / 7785 (Ticaret Şirketlerine Ayni Sermaye Konulması)

### 3.3 Gayrimenkul İle İlgili Herhangi Bir Takyidat veya Devredilmesine İlişkin Herhangi Bir Sınırlama Olup Olmadığı Hakkında Bilgi

Tapu ve Kadastro Genel Müdürlüğü TKGM Portal üzerinden 16.10.2019 tarihinde alınan Tapu Kayıtlarına göre taşınmazın tapu kaydı rapor ekinde bilgilerinize sunulmuştur.

**Beyan:**

Kayıt bulunmamaktadır.

**İrtifak:**

Kayıt bulunmamaktadır.

**Rehin:**

Kayıt bulunmamaktadır.

**Serh:**

Kayıt bulunmamaktadır.

### 3.4 Değerlemesi yapılan gayrimenkul ile ilgili varsa son üç yıllık dönemde gerçekleşen alım satım işlemlerine ve gayrimenkulün hukuki durumunda meydana gelen değişikliklere (imar planında meydana gelen değişiklikler, kamulaştırma işlemleri vb.) ilişkin bilgi

Söz konusu parsel üzerindeki ana gayrimenkul için son 3 yılda herhangi bir alım-satım işlemi olmamıştır. Tapu kaydı mülkiyet bilgileri son olarak Ticaret Şirketlerine Ayni Sermaye Konulması tescilli Yev: 7785 Tarih: 27.10.2010 tarih ve malik 'HALK GAYRİMENKUL YATIRIM ORTAKLIĞI ANONİM ŞİRKETİ' olarak tesis edilmiştir. Bu süreçte gayrimenkulün hukuki durumunda herhangi bir değişiklik meydana gelmemiştir.

**NET KURUMSAL GAYRİMENKUL  
DEĞERLEME VE DANIŞMANLIK A.Ş.**  
Mrk. Şehit Ersan Cd. Çoban Yıldırı Sk. No:1/10 Çankaya  
Tel: 0312 467 00 61 (pbx) Faks:0312 467 00 34 ANKARA  
Vergi Dairesi: 631 054 9389 www.netgd.com.tr  
c.Sic.No: 256696 Sermaye:1.200.000,00TL

### **3.5 Gayrimenkulün ve Bulunduğu Bölgenin İmar Durumuna İlişkin Bilgiler**

Söz konusu taşınmaz ile ilgili Beşiktaş Belediyesi İmar ve Şehircilik Müdürlüğü'nden alınan bilgiye ve 31.10.2017 tarih, 6415 sayılı yazılı imar durum belgesine göre, 578 ada, 3 parsel: 18.06.1993 tasdik tarihli, 1/5000 ölçekli Boğaziçi Geri Görünüm ve Etkilenme Bölgesi Nazım İmar Planı ve 10.12.1993 tasdik tarihli 1/1000 ölçekli Boğaziçi Geri Görünüm ve Etkilenme Bölgesi Uygulama İmar Planları kapsamında; 10.01.1952 onanlı Mevzii İmar Planında; H: 6,50 m irtifaında "B1 Tipi- Mahalli Ticaret" alanında kalmakta olup, blok inşaat nizamında yapılanma hakkına sahiptir.

### **3.6 Gayrimenkul İçin Alınmış Durdurma Kararı, Yıkım Kararı, Riskli Yapı Tespiti Vb Durumlara Dair Açıklamalar**

Söz konusu gayrimenkul için Beşiktaş Belediyesi imar servisinde yapılan evrak incelemeleri ve şifahi sorgulamalar neticesinde herhangi alınmış olumsuz bir karar vb. bulunmadığı görülmüştür.

### **3.7 Gayrimenkule İlişkin Olarak Yapılmış Sözleşmelere (Gayrimenkul Satış Vaadi, Kat Karşılığı İnşaat veya Hasılat Paylaşımı Sözleşmeleri Vb.) İlişkin Bilgiler**

Söz konusu parsel üzerinde bulunan yapı için herhangi bir sözleşme bulunmamaktadır.

### **3.8 Gayrimenkuller ve Gayrimenkul Projeleri İçin Alınmış Yapı Ruhsatlarına, Tadilat Ruhsatlarına, Yapı Kullanım İzinlerine İlişkin Bilgileri İle İlgili Mevzuat Uyarınca Alınması Gerekli Tüm İzinlerin Alınıp Alınmadığına ve Yasal Gerekliliği Olan Belgelerin Tam ve Doğru Olarak Mevcut Olup Olmadığı Hakkında Bilgi**

Rapora konu taşınmaz için mevzuat uyarınca alınması gereken izinlerin alındığı ve yasal gerekliliği olan belgelerin tam ve doğru olarak mevcut olduğu görülmüştür.

Yeni Yapı Ruhsatı: 28.03.1987 tarih ve 13-1/18 sayılı (Yol altı: 1, yol üstü: 2, toplam: 3 kat, 667m<sup>2</sup> inşaat alanı için tanzim edilmiştir.)

Yapı Kullanım İzin Belgesi : 05.02.1992 tarih 91/1502

Yapı Kayıt Belgesi: 22.12.2018 tarih 3681983 sayılı, 61m<sup>2</sup> lik büyüülen alan için düzenlenmiş toplamda 606 m2

### **3.9 Değerlemesi Yapılan Projeler İle İlgili Olarak, 29/6/2001 Tarih ve 4708 Sayılı Yapı Denetimi Hakkında Kanun Uyarınca Denetim Yapan Yapı Denetim Kuruluşu (Ticaret Unvanı, Adresi vb.) ve Değerlemesi Yapılan Gayrimenkul İle İlgili Olarak Gerçekleştirdiği Denetimler Hakkında Bilgi**

Söz konusu parsel üzerindeki yapı, 13.01.2001 tarih 4708 sayılı Yapı Denetim Kanunu öncesi inşa edilmiş olması sebebiyle yapı denetim şirketi bulunmamaktadır.

### **3.10 Eğer belirli bir projeye istinaden değerlendirme yapılıyorsa, projeye ilişkin detaylı bilgi ve planların ve söz konusu değer tamamen mevcut projeye ilişkin olduğuna ve farklı bir projenin uygulanması durumunda bulunacak değer farklı olabileceğine ilişkin açıklama**

Söz konusu parsel üzerinde cins değişikliği yapılmış, yapı kullanma izin belgesine ve yapı kayıt belgesine sahip müstakil yapı bulunmaktadır. Değerleme, bu taşınmaz için hazırlanan ve onaylanan mevcut projeye ve yasal evraklara dair yapılmıştır. Farklı bir proje değerlendirilmesi yapılmamıştır.

### **3.11 Varsa, Gayrimenkulün Enerji Verimliliği Sertifikası Hakkında Bilgi**

Gayrimenkulün enerji verimliliği ile ilgili ana gayrimenkulde gerekli sistemlerin mevcut olduğu sözlü olarak beyan edilmiş ancak herhangi bir sertifika veya belgeye ulaşılamamıştır.

#### 4. GAYRİMENKULÜN FİZİKİ ÖZELLİKLERİ

##### 4.1 Gayrimenkulün Bulunduğu Bölgenin Analizi ve Kullanılan Veriler

Beşiktaş, İstanbul ilinin Avrupa yakasında yer alan bir ilçesidir. Bizans döneminde, Beşiktaş kent (sur) dışı bir yer olduğu için, yönetsel bir statüye sahip değildi. Ancak, Osmanlı döneminde yerleşme yeri kimliği kazanmaya başlayınca kent yönetimindeki yerini almıştır. 16. yüzyılda İstanbul sur dışına taşıp, Galata, Üsküdar ve İstanbul Boğazı'nın iki kıyısı boyunca yeni yerleşmelerle büyük bir metropol haline gelince, kent yönetimi de bu gelişmeye koşut biçimde düzenlendi. Geleneksel olarak bir Osmanlı kentinde yargı yetkisi yanında yönetsel görevleri de olan tek bir kadı bulunurdu. Ama İstanbul'da tek kadı'nın böyle bir yükü taşıyamayacağı görülerek kent İstanbul (suriçi) ve Bilâd-ı Selâse (üç belde) adı verilen bölgelere ayrıldı. Bilâd-ı Selâse'yi oluşturan Eyüp, Üsküdar ve Galata'ya ayrı birer kadı atandı. Beşiktaş da kentin Kâğıthane'den Rumelikavağı'na kadar uzanan Rumeli yakasının yöneticiliğini üstlenen Galata Kadılığı'na bağlandı. 19. yüzyıl başlarına kadar bu biçimde yönetilen Beşiktaş'ta bu süre içinde oluşan mahalleler şunlardı: Etiler, Vişnezade, Şenlik Dede, Ekmekçibaşı, Uzuncaova veya Rum Ali, Sormagir Odaları, Abbas Ağa, Topal Hoca, Etiler Mescidi, Çarıkçı Limanı, Kılıç Ali Paşa, Hanım Kadın, Yahya Efendi, Ortaköy, Mülki Hatun, Defterburnu, Kuruçeşme, Bebek köyü ve Kayalar. 1846-1879 arasında Zaptiye Müşiriyeti, 1879-1908 arasında da Zaptiye Nezareti döneminde Beşiktaş'ın önemi arttı. Çünkü hanedanın önce Dolmabahçe Sarayı'na daha sonra da Yıldız Sarayı'na taşınmasıyla Beşiktaş kent içinde farklı bir statü kazandı. Özellikle II. Abdülhamid döneminde (1876-1909) son derece sıkı korunan âdeti bir "yasak şehir" görünümüne büründü. Resmi adı "Zaptiye Nezareti Beyoğlu Mutasarrıflığı Beşiktaş polis memurluğu" olan ve halk arasında "Beşiktaş Muhafızlığı" diye anıldı. Tanzimat sonrasında hızlanan devlet örgütündeki yenilenme belde yönetimindeki ilk etkisini İstanbul'da gösterdi. 1854'te şehremanetinin ve ardından Paris örnek alınarak kenti belediye dairelerine ayırma kararının ilk uygulaması olarak Beyoğlu'nda 6. Daire-i Belediye'nin kurulmasıyla bu yolda temel adım atıldı.

Uygulamanın tüm kente yaygınlaşması 6 Ekim 1868 tarihli Dersaadet İdare-i Belediye Nizamnamesi'nin yayımlanmasından sonra mümkün oldu. Bu nizamnameye göre 14 belediye dairesine ayrılan İstanbul'da Beşiktaş 7. Daire olarak nitelenir ve sınırları "Dolmabahçe'den sahilen Kayalar'a ve berren (karadan) Levend Çiftliği ve Şişli Feriköyü'ne kadar olan karyeler (köyler)" diye tanımlanır. Nizamnamenin uygulaması henüz on yılı aşmışken 5 Ekim 1877 tarihinde çıkartılan Dersaadet Belediye Kanunu ile belediye dairelerinin sayısı 20 olmuş, sınırlar yeniden çizilmiştir.

Bu kanuna göre Beşiktaş merkezi Beşiktaş olan 8. Daire ile merkezi Arnavutköy olan 9. Daire'ye ayrılmıştır. Beşiktaş'a ilk kez 1956'da ayrı bir belediye şube müdürü atanmıştır. Beşiktaş 1930'da ilçe olduğunda Abbasağa, Arnavutköy, Bebek, Cihannüma, Dikilitaş, Mecidiye, Muradiye, Ortaköy, Sinan Paşa, Teşvikiye, Türkali (eski Rumali), Vişnezade, Yıldız ve Kuruçeşme adlarını taşıyan 14 mahallesi vardı. Bunlardan Teşvikiye Mahallesi 1954'te ilçe olan Şişli'nin sınırları içine katılmıştır. Son 50 yılda oluşan yeni yerleşmelerle mahalle sayısı 23'e ulaşmıştır.

### Beşiktaş Nüfusu - İstanbul

181.074

Beşiktaş nüfusu 2018 yılına göre 181.074.

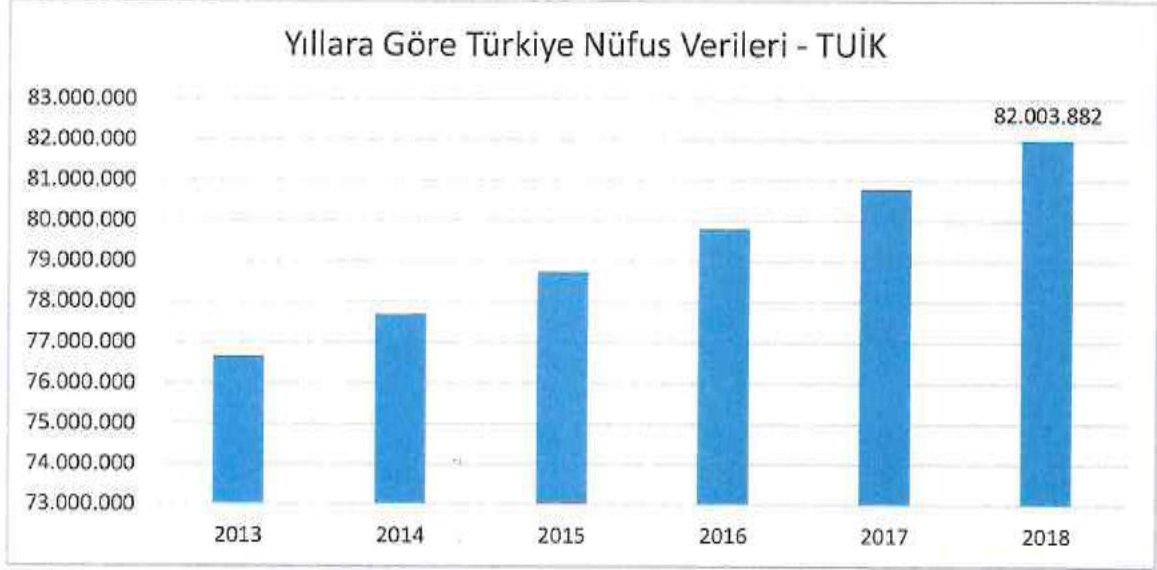
Bu nüfus, 82.810 erkek ve 98.264 kadından oluşmaktadır.

Yüzde olarak ise: %45,73 erkek, %54,27 kadındır.

#### 4.2 Mevcut Ekonomik Koşulların, Gayrimenkul Piyasasının Analizi, Mevcut Trendler ve Dayanak Veriler ile Bunların Gayrimenkulün Değerine Etkileri

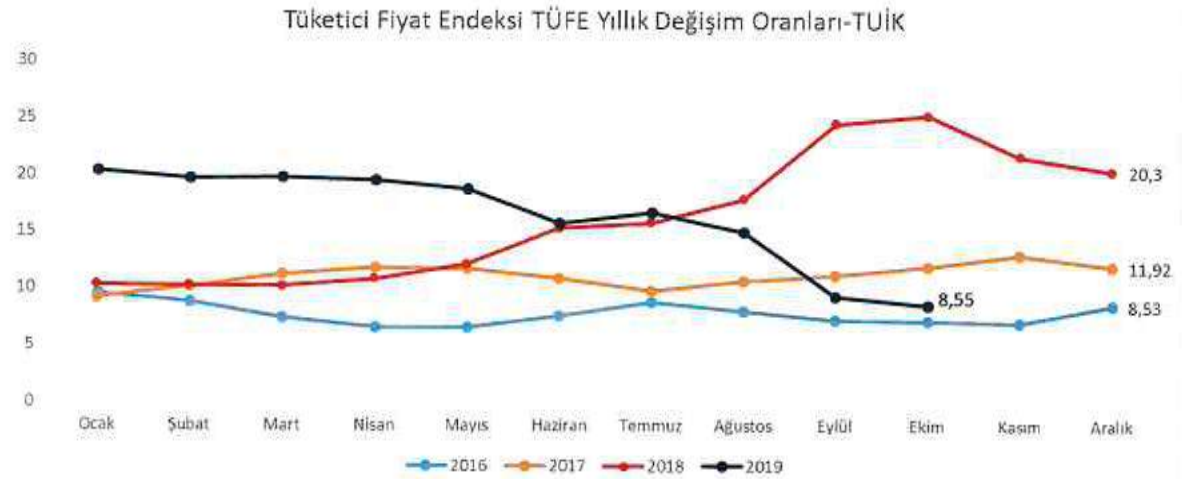
##### Bazı Ekonomik Veriler ve İstatistikler

##### Δ Nüfus;



Türkiye'nin nüfusu, 2018'de bir önceki yıla göre 1 milyon 193 bin 357 kişi artarak 82 milyon 3 bin 882 kişi oldu. Buna göre, 2017 yılı itibarıyla 80 milyon 810 bin 525 kişi olan ülke nüfusu, 1 milyon 193 bin 357 kişilik artışla 2018 sonunda 82 milyon 3 bin 882 kişiye ulaştı. (TÜİK)

##### Δ TÜFE/Enflasyon Endeksleri;



Türkiye İstatistik Kurumu tarafından açıklanan rakamlara göre enflasyon oranı Ekim ayında yüzde 2,00 arttı. Yıllık enflasyon ise yüzde 8,55 olarak gerçekleşti, 12 aylık ortalamalara göre ise 16,81 olarak gerçekleşti.

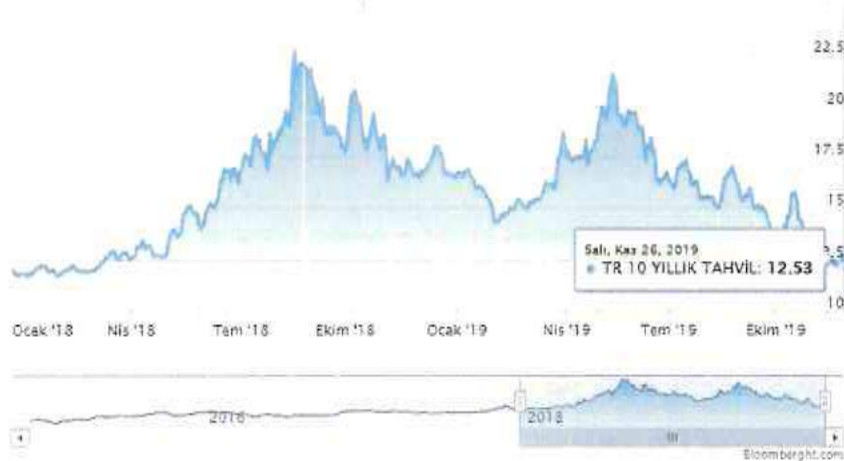
NET KURUMSAL GAYRİMENKUL  
DEĞERLEME VE DANIŞMANLIK A.Ş.  
Mrk: Şehit Ersan Cd., Çoban Yıldızı Sk. No:1/10 Çankaya  
Tel: 0312 467 00 61 (pbx) Fax:0312 467 00 94 ANKARA  
Hitit Vergi Dairesi: 631 054 9389 www.netgd.com.tr  
Tic.Sic.No: 256696 Sermaye:1.200.000,00TL

**Δ GSYİH/Büyüme Endeksleri;**



TÜİK tarafından açıklanan verilerde zincirlenmiş hacim endeksine göre gayrisafi yurtiçi hasıla 2018 yılı üçüncü çeyreğinde bir önceki yılın aynı çeyreğine göre %1,6 artış gösterdi. 2Ç18 büyümesi %5,2'den %5,3'e revize edildi. Mevsim ve takvim etkilerinden arındırılmış GSYH bir önceki çeyreğe göre %1,1 daraldı. Gayrisafi Yurt İçi Hasıla ikinci çeyrek ilk tahmini; zincirlenmiş hacim endeksi olarak (2009=100), 2019 yılının ikinci çeyreğinde bir önceki yılın aynı çeyreğine göre %1,5 azaldı. Gayrisafi Yurt İçi Hasıla'yı oluşturan faaliyetler incelendiğinde; 2019 yılının ikinci çeyreğinde bir önceki yılın aynı çeyreğine göre zincirlenmiş hacim endeksi olarak; tarım sektörü toplam katma değeri %3,4 arttı, sanayi sektörü %2,7 ve inşaat sektörü %12,7 azaldı. Ticaret, ulaştırma, konaklama ve yiyecek hizmeti faaliyetlerinin toplamından oluşan hizmetler sektörünün katma değeri %0,3 azaldı. Türkiye, 2018-2020 yılları Orta Vadeli Programı (OVP) hedeflerine göre, her üç yıl için de 5.5 % büyümeyi hedeflemektedir. OECD tahminlerine göre, Türkiye 2015-2025 döneminde 4.9 %'luk yıllık ortalama büyüme oranıyla OECD'ye üye ülkeler arasındaki en hızlı büyüyen ekonomilerden biri olacaktır. (TÜİK)

**Δ TR 10 Yıllık Devlet Tahvili Değişimi;**

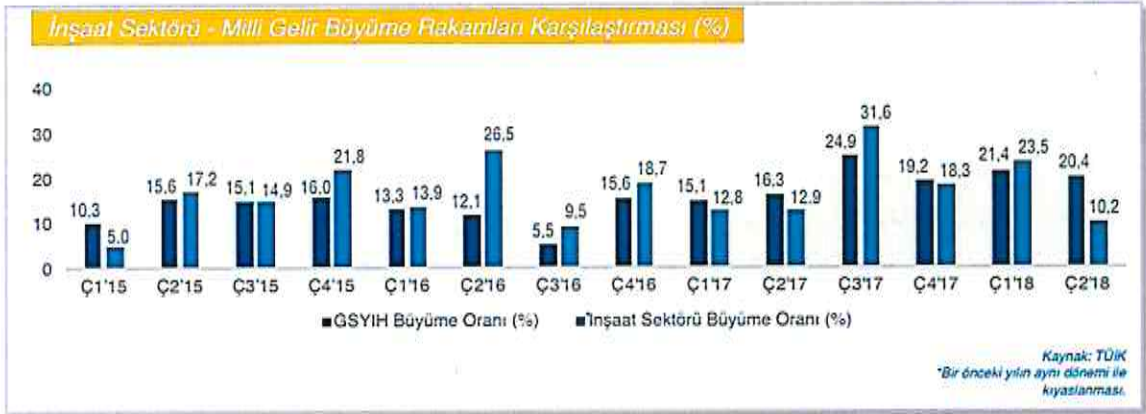


Yaklaşık son 10 yıllık dönemde TR 10 yıllık DİBS olan tahvil oranları 10% seviyelerinde gezinirken 2018 yılı 2.çeyreğiyle birlikte artışa geçerek 20%seviyelerine kadar ulaşmıştır. Eylül 2019 itibariyle %15,50 seviyelerindedir. (Grafik: Bloomberght.com)

## **Δ Türkiye’de Gayrimenkul ve İnşaat Sektörü;**

2017 itibariyle inşaat sektörünün küresel ekonomideki payı yüzde 15 düzeyinde gerçekleşirken, Türkiye’de bu oran yüzde 9 düzeyinde. İnşaat sektörü, ülke ekonomisinin büyüme ivmesi, hükümet politikalarının ve yatırım potansiyellerinin etkisi ile yoğunluklu olarak gelişmekte olan ülkelerde canlılık gösteriyor. 2025 yılına gelindiğinde inşaat sektörünün toplam ekonomideki payının gelişmiş ülkelerde yüzde 10, gelişmekte olan ülkelerde ise yüzde 17 seviyesine erişeceği tahmin ediliyor. Türkiye’de inşaat sektörü, konut ve altyapı projelerinin yoğunluğu nedeniyle hareketli bir dönemden geçti. Yarattığı katma değerle ülkenin en önemli ekonomik sektörlerinden olan inşaat; GSYH içindeki yüzde 9’luk paya ilave olarak dolaylı olarak etkilediği sektörler ile ekonomideki payını yüzde 30’a erdirtiyor. Genel olarak değerlendirdiğimizde; dünyada ve Türkiye’de inşaat sektörünün önümüzdeki yıllarda büyümeye devam edeceği öngörülmektedir. Diğer pek çok ekonomide olduğu gibi, Türkiye’de de inşaat sektörü, genel ekonomi açısından bir öncü gösterge olmanın yanında büyümenin itici gücünü oluşturma özelliğini de taşıyor. İnşaat sektöründeki ivmelenme ve yavaşlama genel ekonomiye göre daha önce gerçekleşiyor. Bununla birlikte, son dönemlerdeki yavaşlama haricinde sektörün yüksek büyüme temposuyla genel ekonomik büyümeye hem doğrudan hem de dolaylı olarak en önemli katkı yapan sektörlerden biri olduğu görülüyor. İnşaat sektörü, 2018 üçüncü çeyrekte ise 2017’nin aynı dönemine kıyasla yüzde 5,3 daralarak büyümeyi sınırlayan sektörlerden biri oldu. Türk inşaat sektörünün uzun dönemli eğilimlerine baktığımızda genel ekonomideki dalgalanmalara en duyarlı sektörlerden biri olduğu söylenebilir. İnşaat sektöründeki büyüme eğilimi bir bakıma GSYH’nin öncü göstergesi durumundadır.

Geçtiğimiz 16 yıl boyunca, Türkiye’de inşaat sektörü ekonominin büyümesine paralel bir genişleme yaşamıştır. Dünya ölçeği ve ülkemizin potansiyeline bakıldığında ise inşaat sektörünün uygun konjonktürde daha fazla büyüme olanağı bulunmaktadır. Sektör istihdam üzerinde de oldukça önemli bir etkiye sahiptir. Hane halkı ile Devletin nihai tüketim harcamalarındaki artış, inşaat ve alt sektörleri üzerinde olumlu etki yaratan bir yapıya sahiptir.



Ülkemiz genelinde son yıllarda artan gayrimenkul stoğu; gerekli piyasa düzeltmeleri, faiz oranındaki değişim ve enflasyondaki yaşanan pozitif düşüşle birlikte azalış eğilimine girmiştir. Artan inşaat maliyetleri sebebi ile yaşanan değer artışları da piyasanın ekonomi içerisinde uygun bir trend yakalaması ve stok azaltma ihtiyacına beklenen cevabı vererek değerlerde düşüş yaşanarak piyasada beklenen rakamlara gelmiştir. Bunun yanı sıra 2019 yılı yabancıya gayrimenkul satışında özellikle konut satışında patlama yaşanan bir yıl olmuştur.

**NET KURUMSAL GAYRİMENKUL  
DEĞERLEME VE DANIŞMANLIK A.Ş.**  
Mirk: Şehit Ersan Cd. Çoban Yıldız Sk. No:1/10 Çankaya  
Tel: 0312 467 00 61 (pbx) Faks:0312 467 00 34 ANKARA  
Hitit Vergi Dairesi: 631 054 9389 www.netgd.com.tr  
Tic.Sic.No: 256696 Sermaye:1.200.000.00TL

#### **4.3 Değerleme İşlemini Olumsuz Yönde Etkileyen veya Sınırlayan Faktörler**

Değerleme tarihi itibarıyla süreç tamamlanana kadar geçen sürede, değerlendirme işlemini olumsuz etkileyen veya sınırlayan herhangi bir faktör olmamıştır.

#### **4.4 Gayrimenkulün Fiziki, Yapısal, Teknik ve İnşaat Özellikleri**

##### **Δ Ana Gayrimenkul Özellikleri;**

Rapora konu ana gayrimenkul 617,00m<sup>2</sup> yüzölçümlü arsa üzerine bodrum, zemin, 1 normal kattan oluşmakta olup, ayırık nizam betonarme yapı tarzında yapılmış "Halkbank Şubesi" olarak kullanılan bir yapıdır. Ekspertize konu taşınmaz onaylı mimari projesine göre brüt: 545 m<sup>2</sup> kapalı alana sahiptir.

**1. Bodrum Kat;** projesine göre salon, 3 depo, ısıtma merkezi, yakıt deposu, teras düzeninde yaklaşık 205 m<sup>2</sup> brüt alanlıdır. Bodrum katta sağ cepheye doğru kontur büyümesi yapılmış ve fiili olarak 246m<sup>2</sup> brüt alanlı hale gelmiştir.

**Zemin Kat;** projesine göre 3 oda, hol, lavabo ve giriş terası düzeninde yaklaşık 160m<sup>2</sup> brüt alanlıdır. Fiiliyatta, ön cephede yer alan teras kapalı alana dahil edilerek 20m<sup>2</sup> alan kazanımı sağlanmıştır. Zemin kat fiiliyatta 180m<sup>2</sup> brüt alanlıdır.

**1. Normal Kat;** projesine göre 2 oda, mutfak, giriş holü ve lavabo düzeninde düzeninde yaklaşık 180m<sup>2</sup> brüt alanlıdır. Fiiliyatta ön cephede yer alan balkon kapalı alana dahil edilmiş olup brüt alan değişmemiştir.

Taşınmaz projesine göre toplam 545m<sup>2</sup>, fiiliyatta ise 606m<sup>2</sup> brüt alanlıdır. Proje hilafı yapılan imalatlar için kapı kayıt belgesi alınmış olması sebebiyle yasal kabul edilmiştir. Ayrıca binanın tamamı Banka Şubesi şeklinde tasarruf edilebilmesi için ihtiyaca göre bölümlendirilmiştir. Taşınmaz genelinde iç ortak alanlar granit seramik, pvc ile kaplı, duvarlar alçı sıva üzeri saten boyalı, tavanlar alçıpan asma tavan şeklindedir. Ana girişi zemin kat seviyesinden seviyesinden yapılmaktadır. Binanın dış cephesi sıva üzerine boyalıdır. Normal katların ofis, toplantı odası gibi kısımlarında zeminler laminat parke, wc, hol gibi kısımlarında ise seramik kaplamadır. Merdivenler mermer, korkuluklar alüminyum doğramadır. Bina içerisinde asansör bulunmamaktadır. Yapıda 1 adet yangın çıkışı merdiveni mevcuttur. Bina da 24 saat güvenlik, yangın alarmı, söndürme spring sistemi, kamera ve her türlü alt yapı mevcuttur. Ana gayrimenkul fiziki ve teknik açıdan genel olarak bakımlı, iyi kalitede malzeme ve işçilik kullanılmış durumdadır.

#### **4.5 Varsa, Mevcut Yapıyla veya İnşaatı Devam Eden Projeye İlgili Tespit Edilen Ruhsata Aykırı Durumlara İlişki Bilgiler**

Mevcut yapı içerisinde bodrum katta yaklaşık 41 m<sup>2</sup>, zemin katta yaklaşık 20 m<sup>2</sup> alan kapalı alana dahil edilmiş olup söz konusu alan imar barışı kapsamında yapı kayıt belgesi alınarak yasallaştırılmıştır. Mevcutta yapı kayıt belgesi, ruhsat ve yapı kullanma izin belgesine aykırı bir durumu bulunmamaktadır.

#### **4.6 Ruhsat Alınmış Yapılarda Yapılan Değişikliklerin 3194 Sayılı İmar Kanunu'nun 21.nci Maddesi Kapsamında Yeniden Ruhsat Alınmasını Gerekli Değişiklikler Olup Olmadığı Hakkında Bilgi**

Mevcut yapı içerisinde yeniden ruhsat alınmasını gerektirecek bir imalat bulunmamaktadır.

#### **4.7 Gayrimenkulün Değerleme Tarihi İtibariyle Hangi Amaçla Kullanıldığı, Gayrimenkul Arsa veya Arazi İse Üzerinde Herhangi Bir Yapı Bulunup Bulunmadığı ve Varsa, Bu Yapıların Hangi Amaçla Kullanıldığı Hakkında Bilgi**

Söz konusu parsel üzerinde bulunan ana gayrimenkul Halkbank Beşiktaş Şubesi olarak kullanılmaktadır.

#### **5. KULLANILAN DEĞERLEME YÖNTEMLERİ** **UDS Tanımlı Değer Esası – Pazar Değeri:**

➤Pazar değeri, bir varlık veya yükümlülüğün, uygun pazarlama faaliyetleri sonucunda, istekli bir satıcı ve istekli bir alıcı arasında, tarafların bilgili ve basiretli bir şekilde ve zorlama altında kalmaksızın hareket ettikleri, muvazaasız bir işlem ile değerlendirme tarihi itibarıyla el değiştirmesinde kullanılması gerekli görülen tahmini tutardır. Pazar değerinin tanımı aşağıdaki kavramsal çerçeveye uygun olarak uygulanması *gerekir*:

(a) "Tahmini tutar" ifadesi muvazaasız bir pazar işleminde varlık için para cinsinden ifade edilen fiyat anlamına gelmektedir. Pazar değeri, değerlendirme tarihi itibarıyla, pazarda pazar değeri tanımına uygun olarak makul şartlarda elde edilebilecek en olası fiyattır. Bu fiyat, satıcı tarafından makul şartlarda elde edilebilecek en iyi ve alıcı tarafından 27 makul şartlarda elde edilebilecek en avantajlı fiyattır. Bu tahmin, özellikle de satışla ilişkili herhangi bir tarafça sağlanmış özel bedeller veya imtiyazlar, standart olmayan bir finansman, sat ve geri kirala sözleşmesi gibi özel şartlara veya koşullara dayanarak artırılmış veya azaltılmış bir tahmini fiyatı veya sadece belirli bir malike veya alıcıya yönelik herhangi bir değer unsurunu kapsamaz.

(b) "El değiştirmesinde kullanılacak" ifadesi, bir varlığın veya yükümlülüğün değerinin, önceden belirlenmiş bir tutar veya gerçek satış fiyatından ziyade tahmini bir değer olduğu duruma atıfta bulunur. Bu fiyat değerlendirme tarihi itibarıyla, pazar değeri tanımındaki tüm unsurları karşılayan bir işlemdeki fiyattır;

(c) "Değerleme tarihi itibarıyla" ifadesi değer belirlenmesini ve o zamana özgü olmasını gerektirir. Pazarlar ve pazar koşulları değişebileceğinden, tahmini değer başka bir zamanda doğru veya uygun olmayabilir. Değerleme tutarı, pazarın durumunu ve içinde bulunduğu koşulları başka bir tarihte değil sadece değerlendirme tarihi itibarıyla yansıtır;

(d) "İstekli bir alıcı arasında" ifadesi alım niyetiyle harekete geçmiş olan, ancak zorunlu kalmış olmayan bir alıcı anlamına gelmektedir. Bu alıcı her fiyattan satın almaya hevesli veya kararlı değildir. Bu alıcı, var olduğunun kanıtlanması veya tahmin edilmesi mümkün olmayan, sanal veya varsayımsal bir pazardan ziyade mevcut pazar gerçeklerine ve mevcut pazar beklentilerine uygun olarak satın alır. Var olduğu kabul edilen bir alıcı pazarın gerektirdiğinden daha yüksek bir fiyat ödemeyecektir. Varlığın mevcut sahibi ise pazarı oluşturanlar arasında yer almaktadır.

(e) "İstekli bir satıcı" ifadesi ise belirli fiyattan satmaya hevesli veya mecbur olmayan, ya da mevcut pazar tarafından makul görülmeyen bir fiyatta ısrar etmeyen bir satıcı anlamına gelmektedir. İstekli satıcı, fiyat her ne olursa olsun, varlığı uygun pazarlama faaliyetleri sonucunda açık pazarlarda, pazar şartlarında elde edilebilecek en iyi fiyattan satmak istemektedir. Varlığın asıl sahibinin gerçekte içinde bulunduğu koşullar, yukarıda anılan şartlara dâhil değildir, çünkü istekli satıcı varsayımsal bir maliktir.

(f) "Muvazaasız bir işlem" ifadesi, fiyatın pazarın fiyat seviyesini yansıtmamasına veya yükseltmesine yol açabilecek, örneğin ana şirket ve bağlı şirket veya ev sahibi ve kiracı gibi taraflar değil, aralarında belirli ve özel bir ilişki bulunmayan taraflar arasında yapılan bir işlem anlamına gelmektedir. Pazar değeri işlemlerinin, her biri bağımsız olarak hareket eden ilişkisiz taraflar arasında yapıldığı varsayılır.

(g) "uygun pazarlama faaliyetleri sonucunda" ifadesi varlığın pazara çıkartılarak en uygun şekilde pazarlanması halinde pazar değeri tanımına uygun olarak elde edilebilecek en iyi fiyattan satılmış



olması anlamına gelmektedir. Satış yönteminin, satıcının erişime sahip olduğu pazarda en iyi fiyatı elde edeceği en uygun yöntem olduğu kabul edilir. Varlığın pazara çıkartılma süresi sabit bir süre olmayıp, varlığın türüne ve pazar koşullarına göre değişebilir. Burada tek kriter, varlığın yeterli sayıda pazar katılımcısının dikkatini çekmesi için yeterli süre tanınması gerekliliğidir. Pazara çıkartılma zamanı değerlendirme tarihinden önce gerçekleşmelidir,

**(h)** “Tarafların bilgili ve basiretli bir şekilde hareket etmeleri” ifadesi, istekli satıcının ve istekli alıcının değerlendirme tarihi itibarıyla pazarın durumu, varlığın yapısı, özellikleri, fiili ve potansiyel kullanımları hakkında makul ölçülerde bilgilenmiş olduklarını varsaymaktadır. Tarafların her birinin bu bilgiyi, işlemde kendi ilgili konumları açısından en avantajlı fiyatı elde etmek amacıyla basiretli bir şekilde kullandıkları varsayılır. Basiret, faydası sonradan anlaşılan bir tecrübenin avantajıyla değil, değerlendirme tarihi itibarıyla pazar şartları dikkate alınarak değerlendirilir. Örneğin fiyatların düştüğü bir ortamda önceki pazar seviyelerinin altında bir fiyattan varlıklarını satan bir satıcı basiretsiz olarak kabul edilmez. Bu gibi durumlarda, pazarlarda değişen fiyat koşulları altında varlıkların el değiştirildiği diğer işlemler için geçerli olduğu gibi, basiretli alıcılar veya satıcılar o anda mevcut en iyi pazar bilgileri doğrultusunda hareket edeceklerdir.

**(i)** “Zorlama altında kalmaksızın” ifadesi ise taraflardan her birinin zorlanmış olmaksızın veya baskı altında kalmaksızın bu işlemi yapma niyetiyle harekete geçmiş olmasıdır.

➤ Pazar değeri kavramı, *katılımcıların* özgür olduğu açık ve rekabetçi bir pazarda pazarlık edilen fiyat olarak kabul edilmektedir. Bir varlığın pazarı, uluslararası veya yerel bir pazar olabilir. Bir pazar çok sayıda alıcı ve satıcıdan veya karakteristik olarak sınırlı sayıda *pazar katılımcısından* oluşabilir. Varlığın satışa sunulduğunun varsayıldığı pazar, teorik olarak el değiştiren *varlığın* normal bir şekilde el değiştirdiği bir pazardır.

➤ Bir *varlığın* pazar değeri onun en verimli ve en iyi kullanımını yansıtır. En verimli ve en iyi kullanım, bir varlığın potansiyelinin yasal olarak izin verilen ve finansal olarak karlı olan en yüksek düzeyde kullanımınıdır. En verimli ve en iyi kullanım, bir *varlığın* mevcut kullanımının devamı ya da alternatif başka bir kullanım olabilir. Bu, bir *pazar katılımcısının* varlık için teklif edeceği fiyatı hesaplarken varlık için planladığı kullanıma göre belirlenir.

➤ Değerleme girdilerinin yapısının ve kaynağının, sonuçta *değerleme amacı* ile ilgili olması *gerekli* değer esasını yansıtmaması *gerekir*. Örneğin, pazar değerini belirlemek amacıyla, pazardan türetilmiş veriler kullanılmak şartıyla, farklı yaklaşımlar ve yöntemler kullanılabilir. Pazar yaklaşımı tanım olarak pazardan türetilmiş girdileri kullanır. Gelir yaklaşımını kullanarak pazar değerini belirlemek için, *katılımcılar* tarafından benimsenen girdilerin ve varsayımların kullanılması *gerekli görülmektedir*. Maliyet yaklaşımını kullanarak pazar değerini belirlemek için, eşdeğer kullanıma sahip bir varlığın maliyetinin ve uygun aşınma oranının, pazar esaslı maliyet ve aşınma analizleriyle belirlenmesi *gerekli görülmektedir*.

➤ Değerlemesi yapılan *varlık* için mevcut verilere ve pazarla ilişkili koşullara göre en geçerli ve en uygun değerlendirme yönteminin veya yöntemlerinin tespit edilmesi *gerekir*. Uygun bir şekilde analiz edilmiş ve pazardan elde edilmiş verilere dayanması halinde, kullanılan her bir yaklaşımın veya yöntemin, pazar değeri ile ilgili bir gösterge sağlaması *gerekli görülmektedir*.

➤ Pazar değeri bir *varlığın*, pazardaki diğer alıcıların elde edemediği, belirli bir malik veya alıcı için değer ifade eden niteliklerini yansıtmaz. Böyle avantajlar, bir *varlığın* fiziksel, coğrafi, ekonomik veya yasal özellikleriyle ilişkili olabilir. Pazar değeri, belirli bir tarihte belirli bir istekli alıcının değil, herhangi bir istekli bir alıcının olduğunu varsaydığından, buna benzer tüm değer unsurlarının göz ardı edilmesini gerektirmektedir.

NET KURUMSAL GAYRİMENKUL  
DEĞERLEME VE DANIŞMANLIK A.Ş.

Mirik: Şehit Ersan Cd. Çoban Yıldızı Sk. No:1/10 Çankaya  
Tel: 0312 467 00 61 (pbx) Fax:0312 467 00 34 ANKARA  
E-Posta: Vergi Dairesi: 631 054 9389 www.netgd.com.tr

İç Sic. No: 256696 Sermaye:1.200.000,00 TL

## Değerleme Yöntemleri

Değerleme yaklaşımlarının uygun ve değerlendirilen varlıklarının içeriği ile ilişkili olmasına dikkat edilmesi gerekir. Aşağıda tanımlanan ve açıklanan üç yaklaşım değerlemede kullanılan temel yaklaşımlardır. Bunların tümü, fiyat dengesi, fayda beklentisi veya ikame ekonomi ilkelerine dayanmaktadır. Temel değerlendirme yaklaşımlarına aşağıda yer verilmektedir:

### (A) Pazar Yaklaşımı (B) Gelir Yaklaşımı (C) Maliyet Yaklaşımı

Bu temel değerlendirme yaklaşımlarının her biri farklı, ayrıntılı uygulama yöntemlerini içerir.

Bir varlığa ilişkin değerlendirme yaklaşımlarının ve yöntemlerinin seçiminde amaç belirli durumlara en uygun yöntemin bulunmasıdır. Bir yöntemin her duruma uygun olması söz konusu değildir. Seçim sürecinde asgari olarak aşağıdakiler dikkate alınır:

(a) değerlendirme görevinin koşulları ve amacı ile belirlenen uygun değer esas(lar)ı ve varsayılan kullanım(lar)ı, (b) olası değerlendirme yaklaşımlarının ve yöntemlerinin güçlü ve zayıf yönleri, (c) her bir yöntemin varlığın niteliği ve ilgili pazardaki katılımcılar tarafından kullanılan yaklaşımlar ve yöntemler bakımından uygunluğu, (d) yöntem(ler)in uygulanması için gereken güvenilir bilginin mevcudiyeti.

## 5.1 Pazar Yaklaşımı

### Δ Pazar Yaklaşımını Açıklayıcı Bilgiler, Konu Gayrimenkulün Değerleme İçin Bu Yaklaşımın Kullanılma Nedenleri

Pazar yaklaşımı *varlığın*, fiyat bilgisi elde edilebilir olan aynı veya karşılaştırılabilir (benzer) *varlıklarla* karşılaştırılması suretiyle gösterge niteliğindeki değer belirlendiği yaklaşımı ifade eder. Aşağıda yer verilen durumlarda, pazar yaklaşımının uygulanması ve bu yaklaşıma önemli ve/veya anlamlı ağırlık verilmesi gerekli görülmektedir: (a) değerlendirme konusu varlığın değer esasına uygun bir bedelle son dönemde satılmış olması, (b) değerlendirme konusu varlığın veya buna önemli ölçüde benzerlik taşıyan varlıkların aktif olarak işlem görmesi ve/veya (c) önemli ölçüde benzer varlıklar ile ilgili sık yapılan ve/veya güncel gözlemlenebilir işlemlerin söz konusu olması.

Karşılaştırılabilir pazar bilgisinin varlığın tıpatıp veya önemli ölçüde benzeriyle ilişkili olmaması halinde, *değerlemeyi gerçekleştirenin* karşılaştırılabilir *varlıklar* ile değerlendirme konusu *varlık* arasında niteliksel ve niceliksel benzerliklerin ve farklılıkların karşılaştırmalı bir analizini yapması *gerekir*. Bu karşılaştırmalı analize dayalı düzeltme yapılmasına genelde ihtiyaç duyulacaktır. Bu

düzeltilmelerin makul olması ve *değerlemeyi gerçekleştirenlerin* düzeltilmelerin gerekçeleri ile nasıl sayısallaştırıldıklarına raporlarında yer vermeleri *gerekir*.

Pazar yaklaşımında genellikle her biri farklı çarpanlara sahip karşılaştırılabilir varlıklardan elde edilen pazar çarpanları kullanılır. Belirlenen aralıktan uygun çarpanın seçimi niteliksel ve niceliksel faktörlerin dikkate alındığı bir değerlendirmenin yapılmasını gerektirir.

### Δ Fiyat Bilgisi Tespit Edilen Emsal Bilgileri ve Bu Bilgilerin Kaynağı

**Emsal 1 [Satılık Dükkan]:** Konu taşınmaz ile aynı cadde üzerinde, kısmen daha kötü lokasyonda konumlu, 90m<sup>2</sup> olarak beyan edilen ancak anılan alanın 60m<sup>2</sup>'sinin bahçe kullanımı olduğu öğrenilen, brüt 30m<sup>2</sup> alanlı dükkan 2.300.000-TL bedel ile satılıktır. Taşınmaz yaklaşık 30 yıllık binada konumlu olması ve iç bakım durumu sebebiyle konu mülk ile benzerdir. Taşınmaza nazaran konum dezavantajı olması sebebiyle %5 şerefiye uygulanmıştır. Küçük alanlı olması sebebiyle birim fiyatı yüksek olup pazarlık payı uygulanmıştır. 60 m2 bahçe alanı şerefiye olarak 1/6 oranında indirgenmiştir.

2.300.000-TL x 0,95 Pazarlık Payı /40m<sup>2</sup> x 1,35 şerefiye farkı = 73.743-TL/m<sup>2</sup>

Çekem Gayrimenkul: 0533 500 55 58

**Emsal 2 [Satılık Dükkan]:** Konu taşınmaz ile aynı caddenin kısmen daha kötü lokasyonda konumlu, 45m<sup>2</sup> alanlı dükkan 3.250.000-TL bedel ile satılıktır. Taşınmaz yaklaşık 30 yıllık binada konumlu olması ve iç bakım durumu sebebiyle konu mülk ile benzerdir. Taşınmaza nazaran konum dezavantajı olması sebebiyle %5 şerefiye uygulanmıştır. Küçük alanlı olması sebebiyle birim fiyatı yüksek olup pazarlık payı uygulanmıştır.

3.250.000-TL x 0,95 Pazarlık Payı /45m<sup>2</sup> x 1,15 Şerefiye farkı = 78.902-TL/m<sup>2</sup>

Akatlar Turyap Gayrimenkul: 0535 586 75 34

**Emsal 3 [Satılık Bina]:** Konu taşınmaz ile aynı cadde üzerinde, 730m<sup>2</sup> arsa üzerinde konumlu, 5 katta toplam 1,250m<sup>2</sup> kapalı alanı bulunan, taşınmaz ile benzer yapı kalitesine sahip bina, 23.000.000-TL bedel ile satılıktır. Taşınmaz yaklaşık 20 yıllık olup içi bakımlıdır. İçerisinde asansör bulunmakta olup altyapı eksiksizdir.

Bina Değeri: 1,250m<sup>2</sup> x 1.630-TL/m<sup>2</sup> x 0,9 amortisman = 1.835.000-TL

Arsa Değeri: 23.000.000-TL – 1.835.000-TL = 21.165.000-TL

Arsa Birim Değeri: 21.165.000-TL / 730m<sup>2</sup> = 28.993-TL/m<sup>2</sup>

Kalkavan Gayrimenkul: 0533 192 07 85

**Emsal 4 [Satılık Bina]:** Konu taşınmaz ile aynı cadde üzerinde ,400m<sup>2</sup> arsa üzerinde konumlu, 2 katta toplam 350m<sup>2</sup> kapalı alanı bulunan, taşınmaz ile benzer yapı kalitesine sahip ofis olarak kullanılan Villa, 13.750.000-TL bedel ile satılıktır. Taşınmaz yaklaşık 15 yıllık olup içi bakımlıdır. İçerisinde asansör bulunmamakta olup altyapı eksiksizdir.

Bina Değeri: 350m<sup>2</sup> x 1.630-TL/m<sup>2</sup> = 570.000-TL

Arsa Değeri: 13.750.000-TL – 570.000-TL = 13.180.000-TL

Arsa Birim Değeri: 13.180.000-TL / 400m<sup>2</sup> = 32.950-TL/m<sup>2</sup> x 0,90 p.p = 29.655TL/m<sup>2</sup>

Number 1 Gayrimenkul: 0533 644 74 09

**Emsal 5 [Satılık Ofis]:** Konu taşınmazın bulunduğu cadde üzerinde yer alan 30 yıllık binada konumlu, 90m<sup>2</sup> alanlı olarak beyan edilen ancak 75m<sup>2</sup> olduğu öğrenilen ofis, 2.000.000-TL bedel ile satılıktır. Pazarlık mümkündür.

2.000.000-TL x 0,90 Pazarlık Payı / 75m<sup>2</sup> = 24.000-TL/m<sup>2</sup>

Tulca Gayrimenkul: 0532 498 85 70

**Emsal 6 [Satılık Ofis]:** Konu taşınmazın bulunduğu cadde üzerinde yer alan yeni yıllık binada konumlu, 112m<sup>2</sup> alanlı olduğu öğrenilen ofis, 3.500.000-TL bedel ile satılıktır. Yeni binada yer alması sebebiyle pazarlık payı yüksek tutulmuştur.

3.500.000-TL x 0,85 Pazarlık Payı / 112m<sup>2</sup> = 26.562-TL/m<sup>2</sup>

Güven Gayrimenkul: 0537 898 73 66

**Emsal 7 [Kiralık Ofis]:** Konu taşınmaz ile aynı cadde üzerinde konumlu binanın 2. katında yer alan, 150m<sup>2</sup> alanlı olarak beyan edilen ancak 130m<sup>2</sup> olduğu tahmin edilen ofis, aylık 15.000-TL bedel ile kiralıktır.

Birim Kira Değeri: 15.000-TL / 130m<sup>2</sup> = 115-TL/m<sup>2</sup>

Versatie Gayrimenkul: 0533 696 49 61

**Emsal 8 [Kiralık Dükkan]:** Konu taşınmaz ile aynı caddenin şerefiyesi daha düşük bölgesinde konumlu binanın zemin katında yer alan, 80m<sup>2</sup> alanlı olduğu öğrenilen dükkan, aylık 25.000-TL bedel ile kiralıktır.

Birim Kira Değeri: 25.000-TL / 80m<sup>2</sup> x 1,15 Şerefiye Farkı = 360-TL/m<sup>2</sup>

Versatie Gayrimenkul: 0533 696 49 61

**Δ Kullanılan Emsallerin Sanal Ortamdaki Haritalarından Çıkarılmış, Değerlemeye Konu Gayrimenkule Olan Yakınlığını Gösteren Krokiler**



**Δ Emsallerin Nasıl Dikkate Alındığına İlişkin ayrıntılı Açıklama, Emsal Bilgilerinde Yapılan Düzeltmeler, Düzeltmelerin Yapılma Nedenine İlişkin Detaylı Açıklamalar ve Diğer Varsayımlar**

Rapora konu taşınmazın bulunduğu cadde ve yakın çevresinde satılık/satılmış, kiralık/satılık arsa emsaline rastlanmamıştır. Bu sebeple taşınmazın yakın çevresinde yer alan satılık bina, villa gibi gayrimenkullerin inşaat alanları üzerinden maliyet hesabı yapılmış ve elde edilen değer, taşınmazların satış değerlerinden düşürülerek arsa değerine, arsa alanı ile de arsa birim değerine ulaşılmıştır. Taşınmazın arsa değeri tespit edilirken bölgede detaylı araştırma yapılmış ancak satılık/satılmış aynı veya farklı lejanta sahip arsa emsali bulunamamıştır. Söz konusu parselin konumlu olduğu aksın çevre teşekkülü incelenmiş zemin katlar dükkân/işyeri, normal katların ofis ağırlıklı yapılaştığı gözlenmiştir. Bu doğrultuda bina değerine ulaşmak için bölgede bulunan dükkân ve ofis emsalleri ile raporun 5.4 maddesindeki proje geliştirme tablosu düzenlenmiştir.

**NET KURUMSAL GAYRİMENKUL  
DEĞERLEME VE DANIŞMANLIK A.Ş.**

Mrk: Şehit Ertan Cd. Çoban Yıldızı Sk. No:1/10 Çankaya  
Tel: 0312 467 00 61 (pbx) Fax: 0312 467 00 34 ANKARA  
E-Posta Adresi: 631 054 9389 www.netgd.com.tr  
Tic.Sic.No: 256690 Şirket No: 200.000.0001

### Δ Pazar Yaklaşımı İle Ulaşılan Sonuç

Söz konusu parsel üzerinde bulunan yapının tapu kayıtlarında niteliğinin “Banka Binası” olması, bu nitelikte ve kapsamda kullanılan taşınmaz için çevrede emsal teşkil edilebilecek benzer herhangi bir taşınmazın bulunmaması ve yakın zamanda bölgede satışı yapılmış arsa ve bina emsali bulunamamış olması nedeniyle Pazar yaklaşımı yöntemi ile bölgedeki satılık/kiralık dükkân ve ofis nitelikli taşınmazlar gerekli düzeltmelerle emsal alınarak taşınmazın her katına kat irtifakı kurulmuş gibi düşünülerek ayrı ayrı değer verilerek Pazar yaklaşımı yöntemi kullanılmıştır.

▲ Değerleme konusu taşınmaz mevcut kullanımına göre kat irtifakı kurulmamış ana gayrimenkul vasfında banka şubesidir. Bu sebeple kullanım alanları tam kat olarak alınmış olup, olası bir kat irtifakı kurulması durumunda ortak alanların da oluşacak olması göz önüne alınmış ve bu durum dikkate alınarak birim değer takdir edilmiştir.

Kat	Kullanım Alanı (m <sup>2</sup> )	Birim Değer (TL/m <sup>2</sup> )	Nihai Değer ( TL)
1.Bodrum	246,00	₺17.073,17	₺4.200.000,00
Zemin Kat	180,00	₺80.555,56	₺14.500.000,00
1. Normal Kat	180,00	₺27.777,78	₺5.000.000,00
<b>GENEL TOPLAM</b>	<b>606,00</b>	-	<b>₺23.700.000,00</b>

Rapora konu 578 ada 3 parsel için mevcut durumda Pazar yaklaşımı yöntemi ile ulaşılan piyasa değeri **23.700.000,00-TL** olarak takdir edilmiştir

### 5.2 Maliyet Yaklaşımı

#### Δ Maliyet Yaklaşımını Açıklayıcı Bilgiler, Konu Gayrimenkulün Değerleme İçin Bu Yaklaşımın Kullanılma Nedeni

Maliyet yaklaşımı, bir alıcının, gereksiz külfet doğuran zaman, elverişsizlik, risk gibi etkenler söz konusu olmadıkça, belli bir varlık için, ister satın alma, isterse yapım yoluyla edinilmiş olsun, kendisine eşit faydaya sahip başka bir varlığı elde etme maliyetinden daha fazla ödeme yapmayacağı ekonomik ilkesinin uygulanmasıyla gösterge niteliğindeki değer belirlendiği yaklaşımdır. Bu yaklaşımda, bir *varlığın* cari ikame maliyetinin veya yeniden üretim maliyetinin hesaplanması ve fiziksel bozulma ve diğer biçimlerde gerçekleşen tüm yıpranma paylarının düşülmesi suretiyle gösterge niteliğindeki değer belirlenmektedir. Aşağıda yer verilen durumlarda, maliyet yaklaşımının uygulanması ve bu yaklaşıma önemli ve/veya anlamlı ağırlık verilmesi gerekli görülmektedir:

(a) katılımcıların değerlendirme konusu varlıkla önemli ölçüde aynı faydaya sahip bir varlığı yasal kısıtlamalar olmaksızın yeniden oluşturabilmesi ve varlığın, katılımcıların değerlendirme konusu

varlığı bir an evvel kullanabilmeleri için önemli bir prim ödemeye razı olmak durumunda kalmayacakları kadar, kısa bir sürede yeniden oluşturulabilmesi, (b) varlığın doğrudan gelir yaratmaması ve varlığın kendine özgü niteliğinin gelir yaklaşımını veya pazar yaklaşımını olanaksız kılması ve/veya (c) kullanılan değer esasının temel olarak ikame değeri örneğinde olduğu gibi ikame maliyetine dayanması.

Belli başlı üç maliyet yaklaşımı yöntemi bulunmaktadır: (a) ikame maliyeti yöntemi: gösterge niteliğindeki değer eşdeğer fayda sağlayan benzer bir varlığın maliyetinin hesaplanmasıyla belirlendiği yöntem. (b) yeniden üretim maliyeti yöntemi: gösterge niteliğindeki değer varlığın

NET KURUMSAL GAYRİMENKUL DEĞERLEME VE DANIŞMANLIK A.Ş.

Mrk: Şehit Ersan Cd. Çoban Yıldızı Sk. No:1/10 Çankaya

Tel: 0312 467 00 61 (pbx) Fax: 0312 467 00 34 ANKARA

Hitit Yergi Dairesi: 631 054 94 89 www.netgd.com.tr

Tic.Sic.No: 256696 Sermaye:1.200.000,00TL

aynısının üretilmesi için gerekli olan maliyetin hesaplanmasıyla belirlendiği yöntem. (c) toplama yöntemi: varlığın değerinin bileşenlerinin her birinin değeri toplanarak hesaplandığı yöntemdir.

#### **Δ Arsa Değerinin Tespitinde Kullanılan Emsal Bilgileri ve Bu Bilgilerin Kaynağı, Yapılan Düzeltmeler, Yapılan Diğer Varsayımlar ve Ulaşılan Sonuç**

Söz konusu parselin imar durum ve yapılaşma şartları, bulunduğu cadde ve yakın çevresi dikkate alındığında benzer veya eş nitelikte emsal olabilecek arsalar bulunmamaktadır. Bölgede imar durumunun 2 kat olması sebebiyle maliklerin arsalarını müteahhitlere vermediği, bu sebeple bölge emlakçılarının beyanları ve satılık bina emsallerinden yapı değeri çıkarılarak arsa değerine ulaşılmıştır. Bölgede yapılan araştırmalar sonucunda arsa birim değerinin 32.414 TL/m<sup>2</sup> olarak tespit edilmiştir.

Buradan hareketle Maliyet yaklaşımı içerisinde söz konusu parsel için Arsa değeri aşağıdaki şekilde hesaplanmıştır.

Arsa Yüz ölçümü		Arsa Birim Değeri		Arsa Değeri
617,00 m <sup>2</sup>	X	32.414 TL/m <sup>2</sup>	=	20.000.000-TL

Değer düzeltmesi yapılarak 578 ada 3 parsel için mevcut durum arsa değeri **20.000.000,00-TL** olarak takdir edilmiştir.

#### **Δ Yapı Maliyetleri ve Diğer Maliyetlerin Tespitinde Kullanılan Bilgiler, Bu Bilgilerin Kaynağı ve Yapılan Varsayımlar**

Rapora konu taşınmazın 1221m<sup>2</sup> kapalı alanı bulunmakta olup zemin kat ve her normal katta teras bulunmaktadır. Anılan açık alanlar, maliyet değerine şerhiye olarak yansıtılmıştır. Söz konu yapının ilk ruhsatı 1983 yılı olmasına rağmen mahallinde yapılan incelemede binanın bakımlı olduğu görülmüş ve yıpranma süresi maliyet hesabında dikkate alınmamıştır. Bu sebeple mevcut yapı 5A yapı sınıfında değerlendirilmiş ve yaklaşık %18 oranında amortisman uygulanmıştır. Bu birim maliyet değeri ise her yıl Çevre ve Şehircilik Bakanlığı tarafından resmi gazetede yayımlanan "Mimarlık ve Mühendislik Hizmet Bedellerinin Hesabında Kullanılacak 2019 Yılı Yapı Yaklaşık Birim Maliyetleri Hakkında Tebliğ" esasına göre belirlenmiştir. Buna göre;

Kapalı Alan		Yapı Birim Maliyeti		Amortisman / Yıpranma		Mevcut Yapı Değeri TL
606,00 m <sup>2</sup>	x	2.010,00 TL/m <sup>2</sup>	x	0,82	=	~ 998.809,20-TL

Değer düzeltmesi yapılarak 578 ada 3 parsel üzerinde bulunan yapının toplam mevcut durum değeri **1.000.000,00-TL** olarak takdir edilmiştir.

#### **Δ Maliyet Yaklaşımı İle Ulaşılan Sonuç**

Maliyet yaklaşımı yöntemine göre de yapı toplamı için raporun ilgili maddelerinde belirtilen esaslar çerçevesinde değerlendirilmiştir.

Arsa Değeri		Yapı Değeri		Arsa + Yapı Değeri Toplamı
20.000.000 TL	+	1.000.000 TL	=	21.000.000,00 TL

Sonuç olarak maliyet yöntemiyle hesaplanan toplamda **21.000.000,00-TL** değer takdir edilmiştir.

### Δ Sigortaya Esas Yapı Değeri

Kapalı Alan		Yapı Birim Maliyeti		Mevcut Yapı Değeri TL
606,00 m <sup>2</sup>	x	2.010,00 TL/m <sup>2</sup>	=	~ 1.218.060,00-TL

### 5.3 Gelir Yaklaşımı

#### Δ Gelir Yaklaşımını Açıklayıcı Bilgiler, Konu Gayrimenkulün Değerlemesi İçin Bu Yaklaşımın Kullanılma Nedeni

Gelir yaklaşımı, gösterge niteliğindeki değer, gelecekteki nakit akışlarının tek bir cari değere dönüştürülmesi ile belirlenmesini sağlar. Gelir yaklaşımında varlığın değeri, varlık tarafından yaratılan gelirlerin, nakit akışlarının veya maliyet tasarruflarının bugünkü değerine dayanılarak tespit edilir. Aşağıda yer verilen durumlarda, gelir yaklaşımının uygulanması ve bu yaklaşıma önemli ve/veya anlamlı ağırlık verilmesi gerekli görülmektedir: (a) Varlığın gelir yaratma kabiliyetinin katılımcının gözüyle değeri etkileyen çok önemli bir unsur olması, (b) Değerleme konusu varlıkla ilgili gelecekteki gelirin miktarı ve zamanlamasına ilişkin makul tahminler mevcut olmakla birlikte, ilgili pazar emsallerinin varsa bile az sayıda olması.

#### → İndirgenmiş Nakit Akışları (İNA) Yöntemi:

İNA yönteminde, tahmini nakit akışları değerlendirme tarihine indirgenmekte ve bu işlem *varlığın* bugünkü değeriyle sonuçlanmaktadır. Gelirlerin getirisi kapitalizasyonu (indirgemesi) olarak ta nitelendirilmektedir.

Uzun ömürlü veya sonsuz ömürlü *varlıklarla* ilgili bazı durumlarda, İNA, *varlığın* kesin tahmin süresinin sonundaki değeri temsil eden devam eden değeri içerebilir. Diğer durumlarda, *varlığın* değeri kesin tahmin süresi bulunmayan bir devam eden değer tek başına kullanılarak hesaplanabilir. İNA yönteminin temel adımları aşağıdaki şekildedir:

(a) değerlendirme konusu varlığın ve değerlendirme görevinin niteliğine en uygun nakit akışı türünün seçilmesi (örneğin, vergi öncesi veya vergi sonrası nakit akışları, toplam nakit akışları veya öz sermayeye ait nakit akışları, reel veya nominal nakit akışları vb.), (b) nakit akışlarının tahmin edileceği en uygun kesin sürenin varsa belirlenmesi, (c) söz konusu süre için nakit akış tahminlerinin hazırlanması, (d) (varsa) kesin tahmin süresinin sonundaki devam eden değer değerlendirme konusu varlık için uygun olup olmadığının; daha sonra da, varlığın niteliğine uygun devam eden değer belirlenmesi, (e) uygun indirgeme oranının belirlenmesi, (f) indirgeme oranının varsa devam eden değer de dâhil olmak üzere, tahmini nakit akışlarına uygulanması şeklindedir.

#### → Direkt (Doğrudan) Kapitalizasyon Yöntemi:

Tüm risk veya genel kapitalizasyon oranının, temsili tek bir dönem gelire uygulandığı yöntemdir. Gayrimenkulün o dönem için (yıl) üreteceği net gelirin, güncel gayrimenkul piyasası koşullarına göre oluşan bir kapitalizasyon oranına bölünerek, taşınmaz değeri hesaplanır. Bu kapitalizasyon oranı, birbirine emsal gayrimenkullerde satış ve gelir seviyeleri arasındaki ilişkiyle belirlenebilir. Burada Net Gelir kavramına dikkat edilmelidir. Tüm kaynaklardan elde edilecek gelirleri içeren mülkün potansiyel brüt gelir ve bundan beklenen boşluk/kayıpların arındırıldığı efektif brüt gelir sonrasında da efektif brüt gelirin faaliyet giderleri ile diğer harcamalardan arındırılması ile net faaliyet geliri elde edilmelidir. Potansiyel Brüt Kira Geliri: Gayrimenkulün

**NET KURUMSAL GAYRİMENKUL**  
**DEĞERLEME VE DANIŞMANLIK A.Ş.**

Mrk: Şehit Ersan Cd./Coban Yıldızı Sk. No:1/10 Çankaya  
Tel: 0312 467 00 61 (pbx) Fax: 0312 467 00 34 ANKARA  
E-posta: info@netgd.com.tr  
Tic. Sic. No: 255696 Sermaye: 1.200.000,00 TL

kiralanan tüm birimlerinin kiraya verildiği ve kira bedellerinin kayıtsız olarak tahsil edildiği durumlardaki elde edilen gelir tutarıdır.

- Toplam yıllık potansiyel gelir / Kapitalizasyon oranı = Değer

#### **Δ Nakit Giriş ve Çıktılarının Tahmin Edilmesinde Kullanılan Emsal Bilgileri, Bu Bilgilerin Kaynağı ve Yapılan Diğer Varsayımlar**

Söz konusu parsel üzerinde hâlihazırda herhangi bir direk gelir getirici mülk olmaması sebebiyle herhangi bir nakit akışı oluşmamaktadır. Değerlemede bu yöntem direkt kullanılmamakla birlikte, mevcut piyasa kira değerlerinden kaynaklı oluşan potansiyel gelir, belirlenen kapitalizasyon oranı ile oranlanarak bir değer varsayımında bulunulmuştur.

#### **Δ İndirgeme/İskonto Oranının Nasıl Hesaplandığına İlişkin Ayrıntılı Açıklama ve Gerekçeler**

Söz konusu parsel üzerinde hâlihazırda herhangi bir direk gelir getirici mülk olmaması sebebiyle herhangi bir nakit akışı oluşmamaktadır. Söz konusu gayrimenkuller için kullanım maksat ve kapsamı dahilinde indirgenmiş nakit akışı analizi uygulanmadığından dolayı herhangi bir iskonto oranı belirlenmemiştir. Ancak, gelir yaklaşımını açıklayıcı bilgiler maddesinde belirtilen bir diğer yöntem olan doğrudan/direkt kapitalizasyon yöntemi kullanılmak üzere gerekli varsayım ve kabuller yapılmıştır.

Bölgede yapılan emsal araştırmaları ve edinilen bilgiler ile mevcut verilerin kullanımı, günümüz ekonomik koşulları ve gayrimenkul piyasası ile piyasaya etki eden nitel ve nicel tüm etkenler neticesinde Ana gayrimenkul vasfındaki taşınmaz içerisinde (Kat İrtifakı kurulu değildir.) normal katlarda ofis nitelikli olarak düşünülen taşınmazlar için mülkün kendini amorti etme süresi ortalama yaklaşık 20 yıl, zemin kat dükkân nitelikli olarak düşünülen taşınmazlarda ise bu süre ortalama yaklaşık 15, 1.bodrum kat dükkânların ~ 17 yıl, olarak ön görülmüştür. Buna göre normal kat ofisler için 0,050 (%5,00) zemin kat dükkân için 0,066 (%6,66) 1.bodrum kat dükkânlar için 0,058 (%5,88), olarak yaklaşık kapitalizasyon oranları belirlenmiştir. Bu kapitalizasyon oranları sadece bu bölgede bu tarz taşınmaz için geçerlidir, genel bir oranı yansıtmamaktadır.

#### **Δ Gelir Yaklaşımı İle Ulaşılan Sonuç**

Ana gayrimenkulde bodrum katlar, zemin kat ve normal katlar kendi içinde farklı nitelik ve şerefiye içerdiklerinden dolayı her biri için ayrı hesaplama yapılmıştır. Bu hesaplama göre taşınmazın tamamı için ön görülen kira değeri doğrultusunda yaklaşık 16,5 yılda geri dönüş sağladığı görülmektedir ki Beşiktaş ilçesi Nispetiye caddesinde bulunan bu taşınmazın tam konumu ve çevre teşekkülleri itibariyle anlamlı olduğu düşünülmektedir.

KATLAR	NİTELİK	TOPLAM KIRALANABİLİR ALAN (M2)	KİRA BİRİM DEĞERİ (TL/m2)	AYLIK KİRA DEĞERİ (TL)	YILLIK KİRA DEĞERİ (TL)	/	KAPİTALİZASYON ORANI	PİYASA DEĞERİ ~ ( TL)
1.BODRUM KAT	DÜKKAN	246,00	80,00	₺19.680,00	₺236.160,00	/	0,0588	₺4.016.326,53
ZEMİN KAT	DÜKKAN	180,00	367,00	₺66.060,00	₺792.720,00	/	0,0660	₺12.010.909,09
1.NORMAL KAT	OFİS	180,00	128,00	₺23.040,00	₺276.480,00	/	0,0500	₺5.529.600,00
TOPLAM		606,00		₺108.780,00	₺1.305.360,00		0,0606	₺21.556.835,62

Sonuç olarak gelir yöntemine göre söz konusu bağımsız bölümleri içeren taşınmaz için toplamda **21.555.000,00-TL** değer takdir edilmiştir.

**NET KURUMSAL GAYRİMENKUL DEĞERLEME VE DANIŞMANLIK A.Ş.**  
 Mrk: Şehit Ersan Ç. Çoban Yolu Sk. No:1/10 Çankaya  
 Tel: 0312 467 00 61 (pbx) Fax: 0312 467 00 34 ANKARA  
 Hitit Vergi Dairesi: 631 054 9389 www.netgd.com.tr  
 Tic.Sic.No: 256696 Sermaye:1.200.000,00TL



#### 5.4 Diğer Tespit ve Analizler

##### Δ Takdir Edilen Kira Değerleri

Bölge genelinde mülkün değerini amorti etme süresi değişiklik göstermekte olup boş dükkan bulunmaması sebebiyle bu sürelerin ticari yoğunluğu düşünüldüğünde diğer bölgelere göre yüksek olduğu görülmüştür.

Bölgede yapılan incelemeler ve edinilen geçmiş veriler ışığında emsal araştırmalarına göre ofisler için kat ve cephesine göre 110 TL/m<sup>2</sup> – 130 TL/m<sup>2</sup> arasında, dükkanlar cadde cephesi, tabela avantajı, kullanım alanı, ara ve kör nokta durumuna göre ise 350-400 TL/m<sup>2</sup> civarında olduğu Pazar yaklaşımında emsaller açıklamalarında da belirtilmiştir.

Söz konusu taşınmaz için takdir edilen kira değerlerine ilişkin analizler raporun gelir yaklaşımı sonuç kısmında yapılan incelemeye göre de detaylandırılmıştır.

KATLAR	NİTELİK	TOPLAM KİRALANABİLİR ALAN (M2)	KİRA BİRİM DEĞERİ ( TL/m2)	AYLIK KİRA DEĞERİ ( TL)
1.BODRUM KAT	DÜKKAN	246,00	80,00	₺19.680,00
ZEMİN KAT	DÜKKAN	180,00	367,00	₺66.060,00
1.NORMAL KAT	OFİS	180,00	128,00	₺23.040,00
TOPLAM		606,00		₺108.780,00

Bu duruma göre taşınmazın toplam kira değeri **108.750 TL/Ay** olarak takdir edilmiştir.

##### Δ Hasılat Paylaşımı veya Kat Karşılığı Yöntemi ile Yapılacak Projelerde, Emsal Pay Oranları

Taşınmazın bulunduğu il genelinde ve özellikle konumlandığı bölgede kat karşılığı oranlarının %50-%55 oranında değişebildiği, hasılat paylaşımı oranlarının ise %40-%45 oranlarında gerçekleşebileceği ön görülmektedir. Bu oranlar, taşınmaz alanının büyüklüğü, proje kapsam ve toplam getirisi, yapılacak projenin niteliği ve konumu gibi etkenlere göre değişiklik göstermektedir.

##### Δ Üzerinde Proje Geliştirilen Arsaların Boş Arazi ve Proje Değerleri

Taşınmazın bulunduğu bölgede imar koşullarını iki kat olması ve bölgede kat karşılığı oranlarda müteahhitlerin yüksek gelir elde etmesi göz önünde bulundurularak proje geliştirme yapılmamış ve arsa değeri bölgede bulunan emsallere göre belirlenmiştir.

##### Δ En Verimli ve En İyi Kullanım Değeri Analizi

Söz konusu taşınmazın mevcut durumu, bulunduğu bölge ve çevre özellikleri dikkate alındığında mevcut imar durumuna alt katının dükkan, üst katlarının ise ofis olabilecek şekilde kullanılmasının en etkin ve verimli kullanım şekli olacağı kanaatine varılmıştır.

##### Δ Müşterek veya Bölünmüş Kısımların Değerleme Analizi

Söz konusu parsel üzerinde yer alan taşınmazın değerlendirme işlemine konu olmuştur. Müşterek veya bölünmüş kısım analizi yapılmamıştır.

## 6. ANALİZ SONUÇLARININ DEĞERLENDİRİLMESİ

### 6.1 Farklı Değerleme Yöntemleri ile Analiz Sonuçlarının Uyumlaştırılması ve Bu Amaçla İzlenen Metotların ve Nedenlerinin Açıklanması

Taşınmazın niteliğinin kargir ev olması, banka şubesi olarak tek bir nizamda kullanılıyor olması, kat irtifakının bulunmaması, kullanım şekli ve amacı vb. her türlü etkenler değerlemede dikkate alınmıştır. Raporun ilgili kısımlarında belirtildiği üzere değerlendirme yapılırken taşınmaza ayrı ayrı analiz yapılmış olup değer oluşumu Pazar yaklaşımı, Maliyet Yaklaşımı ve Gelir yaklaşımı esasına göre belirlenmiştir. Taşınmaz, banka şubesi olarak işletilmesi sebebiyle gelir getirici bir mülk sınıfında değildir. Ancak bölge piyasası doğrultusunda yapılan inceleme ve araştırmalardan elde edilen veriler neticesinde kira değerleri getirilerinden kaynaklı potansiyel bir piyasa değeri de takdir edilmiştir. Bu ise direkt kapitalizasyon analizi yardımıyla bulunmuştur. Dolayısıyla taşınmaz için üç farklı yöntem de değerlendirilmiştir. Ulaşılan değerler birbirine yakınlık göstermekte ve anlamlıdır.

Taşınmaz her ne kadar kat irtifakı kurulu olmasa da bölgedeki çevre teşekkülleri de dikkate alındığında zemin kat dükkan normal katların ise ofis şeklinde bir kullanım çeşitliliği bulunmaktadır ayrıca bu kullanım şekliyle piyasada daha hızlı şekilde alım-satımına konu olabilmektedir. Bölgede müstakil yapı şeklinde benzer bir emsal olmamasına karşın piyasa değerini daha doğru yansıttığı gerekçeyle Pazar yaklaşımı nihai yöntem olarak belirlenmiştir. Toplam mevcut alan üzerinden yapı kayıt belgesi almış olması da olumlu bir diğer etken olmaktadır.

Pazar Yaklaşımı İle Ulaşılan Sonuç: **23.700.000,-TL**

Maliyet Yaklaşımı ile Ulaşılan Sonuç: **21.000.000, TL**

Gelir İndirgeme Yöntemi İle Ulaşılan Sonuç: **21.555.000,-TL**

### 6.2 Asgari Husus ve Bilgilerden Raporda Yer Verilmeyenlerin Neden Yer Almadıklarının Gerekçeleri

Değerleme çalışması için gerekli tüm asgari husus ve bilgilere raporda yer verilmiştir.

### 6.3 Yasal Gereklere Yerine Getirilip Getirilmediği ve Mevzuat Uyarınca Alınması Gereken İzin ve Belgelerin Tam ve Eksiksiz Olarak Mevcut Olup Olmadığı Hakkında Görüş

İlgili kurumlarda yapılan araştırma ve incelemeler neticesinde, taşınmaz için alınması gereken tüm yasal belge ve bilgilerin mevcut olduğu, yasal gerekliliklerin de yerine getirildiği görülmüştür. Değerleme tarihi itibarıyla de herhangi bir yasal kısıt, karar vb olumsuzluğunun bulunmadığı bilgileri edinilmiştir.

### 6.4 Varsa, Gayrimenkul Üzerindeki Takyidat ve İpotekler İle İlgili Görüş

Raporun 3.2 maddesinde taşınmaz üzerinde bulunan takyidatlar detaylı olarak açıklanmıştır. Taşınmaz üzerinde tasarrufunu kısıtlayıcı bir takyidat bulunmamaktadır.

### 6.5 Değerleme Konusu Gayrimenkulün, Üzerinde İpotek veya Gayrimenkulün Değerini Doğrudan ve Önemli Ölçüde Etkileyecek Nitelikte Herhangi Bir Takyidat Bulunması Durumları Hariç, Devredilebilmesi Konusunda Bir Sınırlamaya Tabi Olup Olmadığı Hakkında Bilgi

Taşınmaz üzerinde bulunan takyidatlar haricinde devredilebilmesine ilişkin herhangi bir sınırlama veya kısıtlama bulunmamaktadır.

NET KURUMSAL GAYRİMENKUL  
DEĞERLEME VE DANIŞMANLIK A.Ş.  
Mrk: Şehit Ersan Cd. Çoban Yıldızı Sk. No:1/10 Çankaya  
Tel: 0312 467 00 61 (pbx) Fax: 0312 467 00 34 ANKARA  
Vergi Dairesi: 631 054 9889 www.netgd.com.tr  
ic.Sic.No: 256696 Sermaye:1.200.000,00TL

**6.6 Değerleme Konusu Arsa veya Arazi ise, Alımından İtibaren beş Yıl Geçmesine Rağmen Üzerinde Proje Geliştirilmesine Yönelik Herhangi Bir Tasarrufta Bulunup Bulunulmadığına Dair Bilgi**

Değerleme konusu arsa veya arazi değildir, parsel üzerinde rapor içerisinde bilgileri detaylı şekilde verilen taşınmaz bulunmaktadır.

**6.7 Değerleme Konusu Üst Hakkı veya Devre Mülk Hakkı İse, Üst Hakkı ve Devre Mülk Hakkının Devredilebilmesine İlişkin Olarak Bu Hakları Doğuran Sözleşmelerde Özel Kanun Hükümlerinden Kaynaklananlar Hariç Herhangi Bir Sınırlama Olup Olmadığı Hakkında Bilgi**

Değerleme konusu üst hakkı veya devre mülk hakkı değildir.

**6.8 Gayrimenkulün Tapudaki Niteliğinin, Fiili Kullanım Şeklinin ve Portföye Dahil Edilme Niteliğinin Birbiriyle Uyumlu Olup Olmadığı Hakkında Görüş İle Portföye Alınmasında Herhangi Bir Sakınca Olup Olmadığı Hakkında Görüş**

Değerleme konusu gayrimenkulün tapudaki niteliği Kargir ev olarak belirtilmiş olup, fiili kullanım şekli banka şubesi hizmet binasıdır ve portföyde de bu kullanım şekliyle bulunmaktadır. Konu gayrimenkul, kiraya verilmek suretiyle ticari kapsamda hizmet amaçlı olarak kullanılmaktadır. Konu taşınmaz için alınan yapı kayıt belgesinin niteliğinin ticari olması ve bunun mevcut kullanım şekliyle uyumlu olması, ayrıca taşınmazın halihazırda Halk GYO A.Ş. portföyünde bulunması (portföye yeni dahil edilecek bir taşınmaz olmaması) neticesinde bu durumun mevcut portföy için herhangi bir olumsuzluk oluşturmayacağı düşünülmektedir.

**7. SONUÇ**

**7.1 Sorumlu Değerleme Uzmanının Sonuç Cümlesi**

Bu rapor, Halk Gayrimenkul Yatırım Ortaklığı A.Ş.'nin talebi üzerine; İstanbul İli, Beşiktaş İlçesi ve Etiler Mahallesi, 578 Ada 3 numaralı parselde bulunan "KARGİR EV" nitelikli taşınmaza ait piyasa değerinin tespitine yönelik SPK mevzuatı kapsamında asgari unsurları içeren bu değerlendirme raporu tarafımızca hazırlanmıştır.

Tarafımızca işleme alındığı tarihteki değerlendirme konusu taşınmazların Piyasa Değer Tespiti; gayrimenkul mahallinde ve bulunduğu bölge genelinde yapılan inceleme ve araştırma ile resmi kurum ve kuruluşlardan edinilen belge ve bilgi doğrultusunda oluşan kanaat, ilçenin ve bölgenin gelişme trendi, gayrimenkulün imar durumu ve yapılaşma şartları ile kullanım fonksiyonu, yapının ve iç mekânların özellikleri, kullanım amaç ve fonksiyonluğu, yapı sınıfı ve kalitesi, arsanın alanı, geometrik şekli, topoğrafya durumu, bulunduğu muhitin şeref ve ehemmiyeti, çevresinin teşekkül tarzı ile şehir merkezi ile bölgedeki merkezi konumlara olan mesafesi, ana yola, bulvara veya caddeye olan cephesi, ulaşım ve çevre özellikleri, mevcut ekonomik şartlar gibi tüm faktörler dikkate alınarak, bulunduğu muhite göre alıcı bulup bulamayacağı, bulması halinde nispet derecesi gibi kıymet yükseltici ve kıymet düşürücü müspet menfi tüm faktörler göz önünde bulundurularak yapılmıştır.

## 7.2 Nihai Değer Takdiri

Taşınmaza değer verilirken, rapor içerisinde ilgili maddelerde belirtilen olumlu ve olumsuz tüm etkenler dikkate alınmıştır. Yapılan incelemeler neticesinde ulaşılan veriler ve kullanılan yöntemlerin sonuçları anlamlı şekilde neticelenmiştir.

Taşınmazın bulunduğu bölge ve konumlandığı lokasyon özelinde, kullanım amaç ve kapsamı doğrultusunda, tapu niteliği ve fiili niteliği dikkate alınarak piyasa değerini daha doğru gösterdiği gerekçeyle pazar yaklaşımı neticesinde elde edilen sonuç nihai değer olarak takdir edilmiştir.

Böylelikle;




Taşınmazın değerlendirme tarihi itibarıyla Pazar yaklaşımına göre kanaat getirilen ve takdir edilen piyasa değeri şu şekildedir;

Rakamla; **23.700.000,00-TL** ve Yazıyla; **(Yirmi Üç Milyon Yedi Yüz bin Türk Lirası)**

**Taşınmazların tamamına aylık toplam KDV Hariç 108.750,00 TL bedel kira değeri takdir edilmiştir.**

*KDV Dahil Toplam Satış Değeri: 27.966.000,-TL dir.*

1. *Tespit edilen bu değerler taşınmazın peşin satışına yöneliktir.*
2. *Nihai değer, KDV Hariç değeri ifade eder.*
3. *İş bu rapor, ekleriyle bir bütündür.*
4. *Nihai değer takdiri, raporun içeriğinden ayrı tutulamaz.*
5. *Değerleme tarihi itibarıyla TCMB Efektif Satış Kuru 1\$:5,9126 TL ve 1€: 6,5687 dir.*

Buğra Uğur Yap Değerleme Uzmanı SPK Lisans No: 408393	Raci Gökcehan SONER Değerleme Uzmanı/Denetmen SPK Lisans No: 404622	Erdeniz BLIKÇIOĞLU Sorumlu Değerleme Uzmanı SPK Lisans No: 401418
		

**NET KURUMSAL GAYRİMENKUL  
DEĞERLEME VE DANIŞMANLIK A.Ş.**  
Mrk: Şehit Ersan Cad. Çoban Yılızı Sk. No:1/10 Çankaya  
Tel: 0312 467 00 61 (pbx) Fax: 0312 467 00 34 ANKARA  
\*Tic. Vergi Dalresi: 631 054 9389 www.netgd.com.tr  
\*ic.Sic.No: 256696 Sermaye:1.200.000,00TL